



Direction Générale des Impôts



Référentiel des Prix des Transactions Immobilières De Casablanca

Les données de ce référentiel sont opposables uniquement
à la Direction Générale des Impôts

Site Internet : www.tax.gov.ma – Email : referentiel@tax.gov.ma

Edition Janvier 2015

Sommaire

<u>1.</u> Préambule	05
<u>2.</u> Liste des abréviations	06
<u>3.</u> Lexique	08
<u>4.</u> Territoire, biens concernés et plan d'ensemble de la Région du Grand Casablanca	10
4.1. Territoire et biens concernés	10
4.2. Plan d'ensemble de la Région du Grand Casablanca	12
<u>5.</u> Mode de recherche	14
<u>6.</u> Référentiel des prix des transactions immobilières de la Préfecture de Casablanca	17
6.1. Référentiel des prix des transactions immobilières de la Préfecture des Arrondissements de Casa-Anfa	18
6.1.1. Arrondissement Sidi Belyout	19
6.1.2. Arrondissement Anfa	23
6.1.3. Arrondissement Maârif	27
6.2. Référentiel des prix des transactions immobilières de la Préfecture des Arrondissements de Derb Sultan-Al Fida	34
6.2.1. Arrondissement Mers Sultan	35
6.2.2. Arrondissement Al Fida	38

6.3.	Référentiel des prix des transactions immobilières de la Préfecture des Arrondissements de Ain Sebaâ Hay Mohammadi	41
6.3.1.	Arrondissement Roches Noires	42
6.3.2.	Arrondissement Hay Mohammadi	45
6.3.3.	Arrondissement Ain Sebaâ	48
6.4.	Référentiel des prix des transactions immobilières de la Préfecture des Arrondissements de Sidi Bernoussi	51
6.4.1.	Arrondissement Sidi Bernoussi	52
6.4.2.	Arrondissement Sidi Moumen	56
6.5.	Référentiel des prix des transactions immobilières de la Préfecture d'Arrondissement de Ain Chock	59
6.6.	Référentiel des prix des transactions immobilières de la Préfecture d'Arrondissement de Hay Hassani	70
6.7.	Référentiel des prix des transactions immobilières de la Préfecture des Arrondissements de Ben M'Sick	81
6.7.1.	Arrondissement Ben M'Sick	82
6.7.2.	Arrondissement Sbata	83
6.8.	Référentiel des prix des transactions immobilières de la Préfecture des Arrondissements Mly Rachid	85
6.8.1.	Arrondissement Mly Rachid	86
6.8.2.	Arrondissement Sidi Othman	89
<u>7.</u>	Référentiel des prix des transactions immobilières de la Province de Nouaceur	91
<u>8.</u>	Référentiel des prix des transactions immobilières de la Province de Médiouna	97

<u>9.</u>	Annexes	99
9.1.	Cartographie des zones relevant des Préfectures des Arrondissements de Casa-Anfa et de Derb Sultan-Al Fida	--
9.1.1.	Cartographie des Zones	100
9.1.2.	Tableau des délimitations des Zones	101
9.2.	Cartographie des zones relevant des Préfectures des Arrondissements de Ain Sebaâ Hay Mohammadi et de Sidi Bernoussi	--
9.2.1.	Cartographie des Zones	107
9.2.2.	Tableau de délimitations des Zones	108
9.3.	Cartographie des zones relevant des Préfectures d'Arrondissement de Ain Chock et de Hay Hassani + Province de Nouaceur	--
9.3.1.	Cartographie des Zones	113
9.3.2.	Tableau des délimitations des Zones	114
9.4.	Cartographie des zones relevant des Préfectures des Arrondissements de Ben M'Sick et de Mly Rachid + Province de Médiouna	--
9.4.1.	Cartographie des Zones	119
9.4.2.	Tableau des délimitations des Zones	120
9.5.	Tableau de correspondance Adresse/Code Zone	125
<u>10.</u>	Contacts utiles	178

1. Préambule

Dans une démarche de transparence de l'action de l'Administration et de rationalisation de son pouvoir d'appréciation, le présent manuel assure la publication des prix de référence retenus par l'Administration pour les besoins de calcul des droits et taxes.

Il s'applique à l'ensemble des cessions de biens immobiliers à usage d'habitation.

Il permet aux citoyens, dans un souci d'amélioration du climat de confiance, de disposer du même niveau d'information que l'Administration.

Pour se rapprocher le plus de la réalité du marché, les données de ce référentiel sont le résultat d'un travail de consultation et de concertation entre la Direction Générale des Impôts, l'Agence Nationale de la Conservation Foncière du Cadastre et de la Cartographie, la Fédération Nationale des Promoteurs Immobiliers, la Banque Centrale du Maroc (Bank Al Maghrib), l'Agence Urbaine de Casablanca, le Ministère de l'Urbanisme et de l'Aménagement du Territoire et l'Ordre des Notaires.

Il s'agit de prix moyens retenus pour le calcul des droits et taxes et ne constituent en aucun cas une évaluation directe d'un bien immobilier donné.

Il constitue à cet effet une étape importante dans le processus de renforcement des garanties accordées aux citoyens.

Les données de ce référentiel feront l'objet d'une actualisation périodique en fonction de l'évolution du marché de l'immobilier.

2. Liste des abréviations

ANCFCC : Agence Nationale de la Conservation Foncière, du Cadastre et de la Cartographie

Arrd. : Arrondissement

AUC : Agence Urbaine de Casablanca

Av. : Avenue

Bd : Boulevard

Casa Centre = Préfecture des Arrondissements de Casa-Anfa + Préfecture des Arrondissements de Derb Sultan-Al Fida

Casa Est = Préfecture des Arrondissements de Ben M'Sick + Préfecture des Arrondissements Mly Rachid + Province de Médiouna

Casa Nord = Préfecture des Arrondissements de Ain Sebaâ Hay Mohammadi + Préfecture des Arrondissements de Sidi Bernoussi

Casa Sud = Préfecture d'Arrondissement de Ain Chock + Préfecture d'Arrondissement de Hay Hassani + Province de Nouaceur

CC : Casa Centre

CC-AF : Casa Centre - Arrondissement Al Fida

CC-AN : Casa Centre - Arrondissement Anfa

CC-MA : Casa Centre - Arrondissement Maârif

CC-MS : Casa Centre - Arrondissement Mers Sultan

CC-SB : Casa Centre - Arrondissement Sidi Belyout

CE : Casa Est

CE-BM : Casa Est - Arrondissement Ben M'Sick

CE-MR : Casa Est - Arrondissement Mly Rachid

CE-PM : Casa Est - Province de Médiouna

CE-SB : Casa Est - Arrondissement Sbata

CE-SO : Casa Est - Arrondissement Sidi Othman

CN : Casa Nord

CN-AS : Casa Nord - Arrondissement Ain Sebaâ

CN-HM : Casa Nord - Arrondissement Hay Mohammadi

CN-RN : Casa Nord - Arrondissement Roches Noires

CN-SB : Casa Nord - Arrondissement Sidi Bernoussi

CN-SM : Casa Nord - Arrondissement Sidi Moumen

CS : Casa Sud

CS-AC : Casa Sud - Arrondissement Ain Chock

CS-HH : Casa Sud - Arrondissement Hay Hassani

CS-PN : Casa Sud - Province de Nouaceur

DGI : Direction Générale des Impôts

EP : Equipements Publics

FNPI : Fédération Nationale des Promoteurs Immobiliers

GH : Groupe d'Habitations

Ha : Hectares

Hab. : Habitants

HCP : Haut Commissariat au Plan

Lot : Lotissement

m² : Mètre Carré

PC : Prix de la Construction

PT : Prix du Terrain

QI : Quartier Industriel

R+(i) : Rez-de-chaussée + (i) : Nombre d'étages

Rce : Résidence

Rd-Point : Rond Point

Rte : Route

ST : Superficie du Terrain

T : Terrain

TTC : Toutes Taxes Comprises

ZI : Zone Immeuble

Zone Rue/Av./Bd : Rue, Avenue et Boulevard ayant le statut d'une Zone

ZV : Zone Villa

< à R+(i) : Zonage inférieur à R+(i)

<= à R+(i) : Zonage inférieur ou égale à R+(i)

> à R+(i) : Zonage supérieur à R+(i)

>= à R+(i) : Zonage supérieur ou égale à R+(i)

3. Lexique

Ancien (logement) : logement ayant été achevé depuis **plus de quinze ans** (> à 15 ans).

Appartement sécurisé : appartement situé dans un projet immobilier fermé et sécurisé.

Appartement : un appartement est une unité d'habitation, comportant un certain nombre de pièces et située dans un immeuble collectif généralement dans une ville.

Immeuble : dans le langage courant, le mot "immeuble" désigne un bâtiment urbain de plusieurs étages, à usage d'habitation ou professionnel, **en copropriété**.

Logement social : par cette formule, on désigne un appartement dont la superficie couverte est comprise entre 50 et 80 m² et le prix de vente n'excède pas 250.000 dirhams, hors taxe sur la valeur ajoutée.

Loti (terrain) : un terrain loti signifie un terrain situé dans un lotissement (voir lotissement).

Lotissement : un lotissement est constitué par un ensemble de lots provenant de la division d'un terrain en vue d'y recevoir des constructions qui sont vendues généralement séparément après que le lotisseur ait réalisés des voies d'accès, des espaces collectifs et des travaux de viabilité et les raccordements aux réseaux de fourniture en eau, en électricité, aux réseaux d'égouts et aux réseaux de télécommunication.

Maison : une maison est un bâtiment destiné à être la demeure d'une famille, voire de plusieurs, et qui **n'est pas** un immeuble **en copropriété**.

Neuf (logement) : logement achevé **depuis six ans au plus** (<= à 6 ans).

Prix Appartement = Prix au m² Appartement x (Superficie Appartement + Superficie Parking/3 + Superficie Terrasse/2).

Prix de la Construction (PC) : par prix de la construction, on entend le prix du mètre carré couvert.

Prix du Terrain (PT) : par prix du terrain, on entend le prix du terrain au mètre carré.

Prix Maison = Prix au m² T x Superficie Terrain Maison + Prix au m² C x Superficie Couverte.

Prix Minima : le prix minima d'un type de bien est le prix moyen de ce type de bien observé au niveau d'une Zone donnée.

Prix Terrain = Prix au m² Terrain x Superficie Terrain.

Prix Villa = Prix au m² T x Superficie Terrain Villa + Prix au m² C x Superficie Couverte.

Récent (logement) : logement achevé **depuis plus de six ans au moins et quinze ans au plus** (> à 6 ans et <= à 15 ans) + **logement ancien** achevé suite à rénovation **depuis six ans au plus** (<= à 6 ans).

Terrain ZI : est considéré comme terrain zone immeuble tout terrain destiné à la construction d'un immeuble collectif ou d'une maison : terrain nu, terrain construit de bâtiments destinés à être démolis (cas de zone villa convertie en zone immeuble par exemple).

Terrain ZV : est considéré comme terrain zone villa tout terrain destiné à la construction d'une villa : terrain nu, terrain construit de bâtiments destinés à être démolis (cas de villa vétuste par exemple).

Villa sécurisée : villa située dans un domaine résidentiel fermé et sécurisé.

Villa : une villa est une maison avec jardin.

Zone : une zone est un groupe d'adresses où les prix sont relativement homogènes.

4. Territoire, biens concernés et plan d'ensemble de la Région du Grand Casablanca

4.1. Territoire concerné :

La Région du Grand Casablanca est l'une des seize Régions du Maroc.

Elle se compose de 2 Préfectures et 2 Provinces :

- **Préfecture de Casablanca** ;
- Préfecture de Mohammedia ;
- Province de Nouaceur ;
- Province de Mediouna.

La **Préfecture de Casablanca** englobe huit Préfectures d'Arrondissements(s) et une Municipalité :

- Préfecture des Arrondissements de Casa-Anfa ;
- Préfecture des Arrondissements de Derb Sultan-Al Fida ;
- Préfecture des Arrondissements de Ain Sebaâ Hay Mohammadi ;
- Préfecture des Arrondissements de Sidi Bernoussi ;
- Préfecture d'Arrondissement de Ain Chock ;
- Préfecture d'Arrondissement de Hay Hassani ;
- Préfecture des Arrondissements de Ben M'Sick ;
- Préfecture des Arrondissements de Mly Rachid ;
- Municipalité de Mechouar de Casablanca.

Ces Préfectures et Provinces sont découpées en :

- **16** Arrondissements ;
- **9** Municipalités ;
- **8** Communes Rurales.

Découpage Administratif de la Région

Préfectures/Provinces	Arrondissements	Municipalités	Communes Rurales
Préfecture des Arrondissements de Casa-Anfa	3	0	0
Préfecture des Arrondissements de Derb Sultan-Al Fida	2	0	0
Préfecture des Arrondissements de Ain Sebaâ Hay Mohammadi	3	0	0
Préfecture des Arrondissements de Sidi Bernoussi	2	0	0
Préfecture d'Arrondissement de Ain Chock	1	0	0
Préfecture d'Arrondissement de Hay Hassani	1	0	0
Préfecture des Arrondissements de Ben M'Sick	2	0	0
Préfecture des Arrondissements de Mly Rachid	2	0	0
Municipalité de Méchouar de Casablanca	0	1	0
Préfecture de Mohammedia	0	2	4
Province de Nouaceur	0	3	2
Province de Médiouna	0	3	2
Totaux :	16	9	8

Sources : HCP et AUC

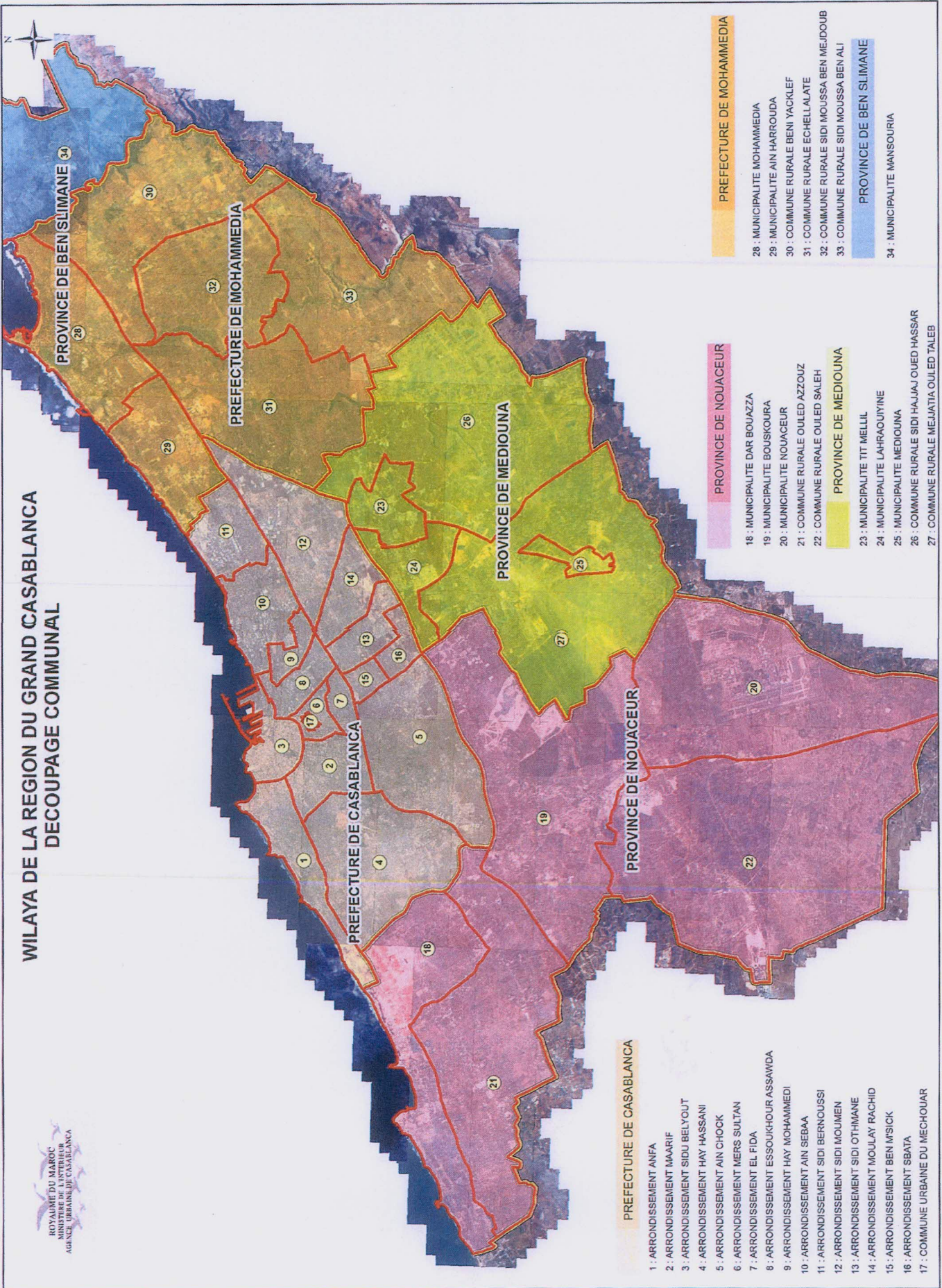

Le territoire géographique et les biens concernés par le présent Référentiel se présentent comme suit :

- **Territoire concerné :** Grand Casablanca (**exception faite** de la Préfecture de Mohammedia) ;
- **Types de biens immobiliers concernés :**
 - Appartement, Maison et Villa à usage d'habitation ;
 - Terrain construit de bâtiments destinés à être démolis : ZI ou ZV ;
 - Terrain Loti : ZI ou ZV.
- **Types de biens immobiliers exclus :**
 - Appartement à usage professionnel ;
 - Villa et Maison à vocation professionnelle ou commerciale ;
 - Logement social ;
 - Logement destiné au recasement des bidonvilles ;
 - Terrain urbain non Loti ;
 - Terrain à usage industriel ;
 - Terrain à usage agricole.

4.2. Plan d'ensemble de la Région du Grand Casablanca :

Voir page suivante.

WILAYA DE LA REGION DU GRAND CASABLANCA DECOUPAGE COMMUNAL



PREFECTURE DE CASABLANCA

- 1 : ARRONDISSEMENT ANFA
- 2 : ARRONDISSEMENT MAARIF
- 3 : ARRONDISSEMENT SIDI BELYOUT
- 4 : ARRONDISSEMENT HAY HASSANI
- 5 : ARRONDISSEMENT AIN CHOCK
- 6 : ARRONDISSEMENT MERS SULTAN
- 7 : ARRONDISSEMENT EL FIDA
- 8 : ARRONDISSEMENT ESSOUKHOURE ASSAWDA
- 9 : ARRONDISSEMENT HAY MOHAMMEDI
- 10 : ARRONDISSEMENT AIN SEBAA
- 11 : ARRONDISSEMENT SIDI BERNOUSSI
- 12 : ARRONDISSEMENT SIDI MOUMEN
- 13 : ARRONDISSEMENT SIDI OTHMANE
- 14 : ARRONDISSEMENT MOULAY RACHID
- 15 : ARRONDISSEMENT BEN MSICK
- 16 : ARRONDISSEMENT SBATA
- 17 : COMMUNE URBAINE DU MECHOUAR

PROVINCE DE NOUACEUR

- 18 : MUNICIPALITE DAR BOUAZZA
- 19 : MUNICIPALITE BOUSKOURA
- 20 : MUNICIPALITE NOUACEUR
- 21 : COMMUNE RURALE OULED AZZOUC
- 22 : COMMUNE RURALE OULED SALEH

PROVINCE DE MADIOUNA

- 23 : MUNICIPALITE TIT MELLIL
- 24 : MUNICIPALITE LAHRAOUIYINE
- 25 : MUNICIPALITE MADIOUNA
- 26 : COMMUNE RURALE SIDI HAJJAJ OULED HASSAR
- 27 : COMMUNE RURALE MEJAJTIA OULED TALEB

PREFECTURE DE MOHAMMEDIA

- 28 : MUNICIPALITE MOHAMMEDIA
- 29 : MUNICIPALITE AIN HARROUDA
- 30 : COMMUNE RURALE BENI YACKLEF
- 31 : COMMUNE RURALE ECHELLALATE
- 32 : COMMUNE RURALE SIDI MOUSSA BEN MEJDOUB
- 33 : COMMUNE RURALE SIDI MOUSSA BEN ALI

PROVINCE DE BEN SLIMANE

- 34 : MUNICIPALITE MANSOURIA

Handwritten signatures and initials in blue ink at the bottom of the page.

5. Modes de recherche

Actuellement, la recherche s'effectue :

- A partir d'une adresse ;
- A partir de la délimitation des zones ;
- En consultant les bureaux d'accueil DGI de Casablanca et/ou le Centre d'Information Téléphonique au numéro : **05.37.27.37.27**.

Précision :

Lorsque un bien chevauche sur plusieurs zones, le prix à prendre en considération est celui de la zone la plus côté.

Exemple 1 (à partir d'une adresse) :

Soit X un **Appartement Neuf** dont l'adresse est comme suit :

Adresse = Av. Hassan Souktani.

La consultation de la liste des adresses classées par ordre alphabétique en annexe indique la zone correspondante :



The screenshot shows a Microsoft Word window titled 'Référentiel des prix 26-01-2015 [Mode de compatibilité] - Microsoft Word'. The ribbon includes 'Outils de tableau'. The main content area displays a table with the following data:

Titre	Nom	Zone 1	Zone 2	Zone 3	Zone 4
Rue	Hassan Kourit ex Sergent Emile Gimenez	CN-A52			
Av.	Hassan Seghr	CC-SB10			
Av.	Hassan Souktani	CC-SB17			
Rue	Hassan Ziati=Charam Achaykh	CC-MA27			
Rue	Hassane (Hay El Hana)	CS-HH3			
Derb	Hassania 1 (Ben M'Sik)	CE-BM1			
Derb	Hassania2 (Ben M'Sik)	CE-BM1			
Derb	Hassania3 (Ben M'Sik)	CE-BM1			
Rue	Hattine	CN-SM10			
Rue du	Haut Baïlly = Ezaitoune	CC-MS4			
Bd	Hayfa	CS-AC9			
Rue d'	Hendaye=Iles Tasmanie	CC-AN14			
Rue	Henri Moreau	CC-MA14			
Rue	Henri Ohayon=Salah Boulaïkroul	CC-SB13			
Rue	Henry Mascara = Amskrout	CC-SB13			
Rue de l'	Hérault	CC-AF5			
Allée des	Hespérides = Kar/bala	CS-AC16			
Allée des	Hêtres	CC-AN13			
Rue	Hilal Ahmar	CC-SB14			

La consultation de la grille permet de déterminer le prix correspondant :

Zone	Type de bien	Etat	Prix au m ²
CC-SB16	Appartement	Ancien	10 000
	Appartement	Récant	12 500
	Appartement	Neuf	15 500
	Terrain ZI	Loti	<= à R+5 : 20.000 > à R+5 : 30.000
CC-SB17	Appartement	Ancien	14 000
	Appartement	Récant	18 500
	Appartement	Neuf	22 000
	Terrain ZI	Loti	< à R+5 : 30.000 >= à R+5 : 40.000
CC-SB18	Appartement	Ancien	10 000
	Appartement	Récant	14 000
	Appartement	Neuf	18 000

Exemple 2 (à partir de la délimitation des zones) :

Au cas où l'adresse ne figure pas sur la liste :

- Connaître l'arrondissement dont relève la situation du bien :

Soit X un **Appartement Récant** relevant de l'arrondissement **Maîrif**.

- Consulter la liste des points de repères de l'arrondissement pour déterminer la zone :

Code Zone	Points de Repère
CC-MA1	Av. 2 Mars (de Bd Zerkouni à Bd Anoual)
CC-MA2	Bd Abdelmoumen
CC-MA3	Bd Al Massira Al Khadra
CC-MA4	Bd Ghandi
CC-MA5	Bd Mly Idriss 1er
CC-MA7	Rte El Jadida de Bd Ghandi à l'Autoroute A3 (Casa-Rabat)
CC-MA9	Quartier Racine Est délimité par Rue Quadi lyass, Bd Zerkouni, Bd Anfa et Rue Normandie
CC-MA10	Polo Ouest délimité par l'Autoroute Casa-Rabat
CC-MA11	Hermitage Est. Quartier Haj Abdellah, Tantorville Est délimité par Av. des Pléiades
CC-MA12	Lot Al Madaris (Ecoles), Quartier Bachkou, Quartier Yashina
CC-MA13	Rce Al Mawlid, Bab Califomie (Porte Califomie)
CC-MA14	Zone délimitée par Rue El Bachir Laâej (Sud), Bd Brahim Roudani (Ouest), Bd Bir Anzarane (Nord), Av. Stendhal (Est) - Val Fleuri
CC-MA15	Batha, Riviera Ouest délimité par Bd Ghandi
CC-MA16	Riviera Est délimité par Bd Ghandi, Oasis Ouest délimité par Bd Abderrahim Bouabid
CC-MA17	France Ville Est délimité par Bd Ghandi, Oasis Nord délimité par Bd Abderrahim Bouabid

- Connaissant la zone, on détermine le prix du bien concerné au niveau de la grille de prix correspondante :

Référentiel des prix 26-01-2015 [Mode de compatibilité] - Microsoft Word

Zone	Type de bien	Etat	Prix au m ²
CC-MA12	Appartement	Ancien	12 500
	Appartement	Récent	13 500
	Appartement	Neuf	14 500
	Terrain ZI	Loti	25 000
CC-MA13	Appartement	Ancien	13 000
	Appartement	Récent	14 000
	Appartement	Neuf	16 000
	Terrain ZI	Loti	25 000
CC-MA14	Appartement	Ancien	13 500
	Appartement	Récent	15 000
	Appartement	Neuf	16 000
	Terrain ZI	Loti	R+5 : 30.000 > à R+5 : 35.000
Villa	Villa	Ancien	PT : 12.500/PC : 3.000
	Villa	Récent	PT : 12.500/PC : 6.000
	Villa	Neuf	PT : 12.500/PC : 9.000

Page : 29 sur 179 | Mots : 30 529 | Français (France) | 14:53 | 22/01/2015

6. Référentiel des prix des transactions immobilières de la Préfecture de Casablanca

La Préfecture de Casablanca est une subdivision exclusivement urbaine de la Région du Grand Casablanca.

Elle dispose de 239 Zones ventilées comme suit :

Préfecture	Préfecture d'Arrondissement(s)	Arrondissement	Nombre de zones
Préfecture de Casablanca	Casa-Anfa	Sidi Belyout	23
		Anfa	16
		Maârif	30
	Derb Sultan-Al Fida	Mers Sultan	10
		Al Fida	9
	Ain Sebaâ Hay Mohammadi	Roches Noires	13
		Hay Mohammadi	9
		Ain Sebaâ	12
	Sidi Bernoussi	Sidi Bernoussi	14
		Sidi Moumen	10
	Ain Chock	Ain Chock	36
	Hay Hassani	Hay Hassani	34
	Ben M'Sick	Ben M'Sick	2
		Sbata	6
	Mly Rachid	Mly Rachid	9
		Sidi Othman	6
	Total	-	-

Les référentiels des prix relatifs aux différentes Préfectures d'Arrondissement(s) sont comme suit :

6.1. Référentiel des prix des transactions immobilières de la Préfecture des Arrondissements de Casa-Anfa

Cette Préfecture comprend trois Arrondissements :

1. Sidi Belyout ;
2. Anfa ;
3. Maârif.

Elle est découpée en 69 Zones dont la ventilation est comme suit :

Arrondissement	Nombre de Zones	Nombre de Zones Rue/Av./Bd	Nombre total des Zones
Sidi Belyout	12	11	23
Anfa	13	3	16
Maârif	22	8	30
Totaux :	47	22	69

Le projet d'aménagement de la Marina de Casablanca se situe dans cette Préfecture (Arrondissement Sidi Belyout).

6.1. Référentiel des prix des transactions immobilières de la Préfecture des Arrondissements de Casa-Anfa

6.1.1. Arrondissement Sidi Belyout

Zone	Type de bien	Etat	Prix au m ²
CC-SB1	Appartement	Ancien	11 000
	Appartement	Récent	14 000
	Appartement	Neuf	16 000
	Terrain ZI	Loti	< à R+10 : 32 000 ≥ à R+10 : 41 000
CC-SB2	Appartement	Ancien	13 500
	Appartement	Récent	15 500
	Appartement	Neuf	17 000
	Terrain ZI	Loti	< à R+10 : 37 000 ≥ à R+10 : 45 000
CC-SB3	Appartement	Ancien	10 000
	Appartement	Récent	12 000
	Appartement	Neuf	13 000
	Terrain ZI	Loti	≤ à R+5 : 23 000 > à R+5 : 26 000
CC-SB4	Appartement	Ancien	8 000
	Appartement	Récent	9 500
	Appartement	Neuf	11 000
	Terrain ZI	Loti	≤ à R+5 : 20 000 > à R+5 : 23 000
CC-SB5	Appartement	Ancien	14 000
	Appartement	Récent	18 500
	Appartement	Neuf	22 000
	Terrain ZI	Loti	45 000
CC-SB6	Appartement	Ancien	11 000
	Appartement	Récent	13 500
	Appartement	Neuf	15 000
	Terrain ZI	Loti	≤ à R+5 : 25 000 > à R+5 : 28 000

Zone	Type de bien	Etat	Prix au m ²
CC-SB7	Appartement	Ancien	14 000
	Appartement	Récent	16 500
	Appartement	Neuf	18 000
	Terrain ZI	Loti	<= à R+3 : 25 000 > à R+3 : 40 000
CC-SB8	Appartement	Ancien	12 000
	Appartement	Récent	14 000
	Appartement	Neuf	16 000
	Terrain ZI	Loti	<= à R+3 : 24 000 > à R+3 : 38 000
CC-SB9	Appartement	Ancien	11 000
	Appartement	Récent	13 000
	Appartement	Neuf	15 000
	Terrain ZI	Loti	30 000
CC-SB10	Appartement	Ancien	10 000
	Appartement	Récent	12 000
	Appartement	Neuf	13 500
	Terrain ZI	Loti	<= à R+5 : 25 000 > à R+5 : 30 000
CC-SB11	Appartement	Ancien	10 000
	Appartement	Récent	12 000
	Appartement	Neuf	13 000
	Terrain ZI	Loti	<= à R+5 : 25 000 > à R+5 : 30 000
CC-SB12	Appartement	Ancien	10 000
	Appartement	Récent	12 000
	Appartement	Neuf	13 000
	Terrain ZI	Loti	<= à R+5 : 25 000 > à R+5 : 30 000

Zone	Type de bien	Etat	Prix au m ²
CC-SB13	Appartement	Ancien	9 000
	Appartement	Récent	11 000
	Appartement	Neuf	12 000
	Terrain ZI	Loti	< à R+5 : 15 000 >= à R+5 : 19 000
CC-SB14	Appartement	Ancien	8 500
	Appartement	Récent	11 000
	Appartement	Neuf	12 000
	Terrain ZI	Loti	15 000
CC-SB15	Appartement	Ancien	14 000
	Appartement	Récent	16 000
	Appartement	Neuf	18 000
	Terrain ZI	Loti	<= à R+3 : 25 000 > à R+3 : 35 000
CC-SB16	Appartement	Ancien	10 000
	Appartement	Récent	12 500
	Appartement	Neuf	15 500
	Terrain ZI	Loti	<= à R+5 : 20 000 > à R+5 : 30 000
CC-SB17	Appartement	Ancien	14 000
	Appartement	Récent	18 500
	Appartement	Neuf	22 000
	Terrain ZI	Loti	< à R+5 : 30 000 >= à R+5 : 40 000
CC-SB18	Appartement	Ancien	10 000
	Appartement	Récent	14 000
	Appartement	Neuf	18 000
	Terrain ZI	Loti	<= à R+5 : 25 000 > à R+5 : 30 000
CC-SB19	Appartement	Neuf	30 000

Zone	Type de bien	Etat	Prix au m ²
CC-SB20	Appartement	Ancien	10 000
	Appartement	Récent	13 000
	Appartement	Neuf	15 000
	Maison	Ancien	PT : 20 000/PC : 2 000
	Maison	Récent	PT : 20 000/PC : 3 000
	Maison	Neuf	PT : 20 000/PC : 4 000
	Terrain ZI	Loti	<= R+5 : 20 000 > à R+5 : 23 000
CC-SB21	Appartement	Ancien	14 000
	Appartement	Récent	17 000
	Appartement	Neuf	19 000
	Terrain ZI	Loti	<= à R+5 : 30 000 > à R+5 : 40 000
CC-SB22	Terrain ZI	Loti	50 000
CC-SB23	Appartement	Ancien	12 000
	Appartement	Récent	14 500
	Appartement	Neuf	16 000
	Terrain ZI	Loti	30 000

6.1. Référentiel des prix des transactions immobilières de la Préfecture des Arrondissements de Casa-Anfa

6.1.2. Arrondissement Anfa

Zone	Type de bien	Etat	Prix au m ²
CC-AN1	Appartement	Ancien	14 000
	Appartement	Récent	17 000
	Appartement	Neuf	19 000
	Terrain ZI	Loti	35 000
CC-AN2	Appartement	Ancien	12 000
	Appartement	Récent	14 500
	Appartement	Neuf	16 000
	Terrain ZI	Loti	30 000
CC-AN3	Appartement	Ancien	22 000
	Appartement	Récent	25 500
	Appartement	Neuf	28 000
CC-AN4	Villa	Ancien	PT : 12 000/PC : 3 000
	Villa	Récent	PT : 12 000/PC : 6 000
	Villa	Neuf	PT : 12 000/PC : 8 000
	Appartement	Ancien	13 000
	Appartement	Récent	16 000
	Appartement	Neuf	17 000
	Terrain ZV	Loti	12 000

Zone	Type de bien	Etat	Prix au m ²
CC-AN5	Villa	Ancien	PT : 12 000/PC : 3 000
	Villa	Récent	PT : 12 000/PC : 6 000
	Villa	Neuf	PT : 12 000/PC : 8 000
	Appartement	Ancien	15 000
	Appartement	Récent	17 000
	Appartement	Neuf	20 000
	Terrain ZV	Loti	12 000
CC-AN6	Villa	Ancien	PT : 10 000/PC : 4 000
	Villa	Récent	PT : 10 000/PC : 7 000
	Villa	Neuf	PT : 10 000/PC : 9 000
	Appartement	Ancien	15 000
	Appartement	Récent	17 000
	Appartement	Neuf	20 000
	Terrain ZV	Loti	10 000
CC-AN7	Villa	Ancien	PT : 13 500/PC : 3 000
	Villa	Récent	PT : 13 500/PC : 5 000
	Villa	Neuf	PT : 13 500/PC : 7 500
	Appartement	Ancien	11 000
	Appartement	Récent	13 500
	Appartement	Neuf	15 500
	Maison	Ancien	PT : 20 000/PC : 2 000
	Maison	Récent	PT : 20 000/PC : 3 000
	Maison	Neuf	PT : 20 000/PC : 4 000
	Terrain ZV	Loti	13 500
	Terrain ZI	Loti	< à R+5 : 20 000 R+5 : 25 000 > à R+5 : 30 000

Zone	Type de bien	Etat	Prix au m ²
CC-AN8	Appartement	Ancien	17 000
	Appartement	Récent	20 000
	Appartement	Neuf	22 000
	Terrain ZI	Loti	42 000
CC-AN9	Appartement	Ancien	14 000
	Appartement	Récent	16 000
	Appartement	Neuf	18 000
CC-AN10	Villa	Ancien	PT : 15 000/PC : 3 000
	Villa	Récent	PT : 15 000/PC : 6 000
	Villa	Neuf	PT : 15 000/PC : 9 000
	Terrain ZV	Loti	15 000
CC-AN11	Villa	Ancien	PT : 16 500/PC : 3 500
	Villa	Récent	PT : 16 500/PC : 7 500
	Villa	Neuf	PT : 16 500/PC : 10 000
	Terrain ZV	Loti	16 500
CC-AN12	Villa	Ancien	PT : 16 000/PC : 3 500
	Villa	Récent	PT : 16 000/PC : 7 500
	Villa	Neuf	PT : 16 000/PC : 10 000
	Terrain ZV	Loti	16 000
CC-AN13	Villa	Ancien	PT : 18 500/PC : 4 500
	Villa	Récent	PT : 18 500/PC : 8 500
	Villa	Neuf	PT : 18 500/PC : 11 500
	Terrain ZV	Loti	18 500

Zone	Type de bien	Etat	Prix au m ²
CC-AN14	Villa	Ancien	PT : 17 500/PC : 3 500
	Villa	Récent	PT : 17 500/PC : 7 500
	Villa	Neuf	PT : 17 500/PC : 10 500
	Terrain ZV	Loti	17 500
CC-AN15	Appartement	Neuf	35 000
CC-AN16	Terrain ZI	Loti	50 000

6.1. Référentiel des prix des transactions immobilières de la Préfecture des Arrondissements de Casa-Anfa

6.1.3. Arrondissement Maârif

Zone	Type de bien	Etat	Prix au m ²
CC-MA1	Appartement	Ancien	13 000
	Appartement	Récent	15 000
	Appartement	Neuf	16 000
	Terrain ZI	Loti	40 000
CC-MA2	Appartement	Ancien	13 000
	Appartement	Récent	14 000
	Appartement	Neuf	15 000
	Terrain ZI	Loti	<= 1000 m2 : 35 000 > 1000 m2 : 32 000
CC-MA3	Appartement	Ancien	22 000
	Appartement	Récent	25 000
	Appartement	Neuf	27 000
	Terrain ZI	Loti	65 000
CC-MA4	Villa	Ancien	PT : 15 000/PC : 3 000
	Villa	Récent	PT : 15 000/PC : 6 000
	Villa	Neuf	PT : 15 000/PC : 8 000
	Appartement	Ancien	12 500
	Appartement	Récent	15 000
	Appartement	Neuf	16 000
	Terrain ZV	Loti	15 000
	Terrain ZI	Loti	< à R+5 : 25 000 ≥ à R+5 : 30 000
CC-MA5	Appartement	Ancien	13 000
	Appartement	Récent	15 000
	Appartement	Neuf	16 000
	Terrain ZI	Loti	35 000

Zone	Type de bien	Etat	Prix au m ²
CC-MA7	Villa	Ancien	PT : 15 000/PC : 3 000
	Villa	Récent	PT : 15 000/PC : 6 000
	Villa	Neuf	PT : 15 000/PC : 9 000
	Appartement	Ancien	13 000
	Appartement	Récent	15 000
	Appartement	Neuf	16 000
	Terrain ZV	Loti	15 000
	Terrain ZI	Loti	< à R+5 : 27 000 ≥ à R+5 : 32 000
CC-MA9	Appartement	Ancien	17 000
	Appartement	Récent	20 000
	Appartement	Neuf	23 000
	Terrain ZI	Loti	42 000
CC-MA10	Villa	Ancien	Si ST ≥ 600 m ² : PT : 10 500/PC : 3 000 Si ST < 600 m ² : PT : 12 000/PC : 3 000
	Villa	Récent	Si ST ≥ 600 m ² : PT : 10 500/PC : 6 000 Si ST < 600 m ² : PT : 12 000/PC : 6 000
	Villa	Neuf	Si ST ≥ 600 m ² : PT : 10 500/PC : 9 000 Si ST < 600 m ² : PT : 12 000/PC : 9 000
	Terrain ZV	Loti	Si ST ≥ 600 m ² : 10 500 Si ST < 600 m ² : 12 000
CC-MA11	Villa	Ancien	PT : 10 500/PC : 3 000
	Villa	Récent	PT : 10 500/PC : 6 000
	Villa	Neuf	PT : 10 500/PC : 9 000
	Appartement	Ancien	12 000
	Appartement	Récent	14 000
	Appartement	Neuf	15 000
	Terrain ZV	Loti	10 500
	Terrain ZI	Loti	≤ à R+3 : 25 000 > à R+3 : 30 000

Zone	Type de bien	Etat	Prix au m ²
CC-MA12	Appartement	Ancien	12 500
	Appartement	Récent	13 500
	Appartement	Neuf	14 500
	Terrain ZI	Loti	25 000
CC-MA13	Appartement	Ancien	13 000
	Appartement	Récent	14 000
	Appartement	Neuf	16 000
	Terrain ZI	Loti	25 000
CC-MA14	Appartement	Ancien	13 500
	Appartement	Récent	15 000
	Appartement	Neuf	16 000
	Terrain ZI	Loti	<= à R+5 : 30 000 > à R+5 : 35 000
CC-MA15	Villa	Ancien	PT : 12 500/PC : 3 000
	Villa	Récent	PT : 12 500/PC : 6 000
	Villa	Neuf	PT : 12 500/PC : 9 000
	Appartement	Ancien	13 000
	Appartement	Récent	14 000
	Appartement	Neuf	16 000
	Terrain ZV	Loti	12 500
	Terrain ZI	Loti	<= à R+3 : 25 000 > à R+3 : 28 000

Zone	Type de bien	Etat	Prix au m ²
CC-MA16	Villa	Ancien	PT : 12 500/PC : 3 000
	Villa	Récent	PT : 12 500/PC : 6 000
	Villa	Neuf	PT : 12 500/PC : 9 000
	Appartement	Ancien	13 000
	Appartement	Récent	14 000
	Appartement	Neuf	15 000
	Terrain ZV	Loti	12 500
	Terrain ZI	Loti	<= à R+3 : 24 000 > à R+3 : 28 000
CC-MA17	Villa	Ancien	PT : 12 500/PC : 3 000
	Villa	Récent	PT : 12 500/PC : 6 000
	Villa	Neuf	PT : 12 500/PC : 9 000
	Terrain ZV	Loti	12 500
	Terrain ZI	Loti	<= à R+3 : 24 000 > à R+3 : 28 000
CC-MA18	Villa	Ancien	PT : 12 000/PC : 3 000
	Villa	Récent	PT : 12 000/PC : 6 000
	Villa	Neuf	PT : 12 000/PC : 9 000
	Terrain ZV	Loti	12 000
	Terrain ZI	Loti	<= à R+3 : 24 000 > à R+3 : 28 000
CC-MA19	Villa	Ancien	PT : 12 000/PC : 3 000
	Villa	Récent	PT : 12 000/PC : 6 000
	Villa	Neuf	PT : 12 000/PC : 9 000
	Appartement	Ancien	12 500
	Appartement	Récent	13 500
	Appartement	Neuf	15 000
	Terrain ZV	Loti	12 000
	Terrain ZI	Loti	<= à R+3 : 25 000 > à R+3 : 28 000

Zone	Type de bien	Etat	Prix au m ²
CC-MA20	Appartement	Ancien	10 000
	Appartement	Récent	13 000
	Appartement	Neuf	14 500
	Terrain ZI	Loti	25 000
CC-MA21	Appartement	Ancien	11 000
	Appartement	Récent	14 000
	Appartement	Neuf	16 000
	Terrain ZI	Loti	28 000
CC-MA22	Villa	Ancien	PT : 13 500/PC : 3 000
	Villa	Récent	PT : 13 500/PC : 6 000
	Villa	Neuf	PT : 13 500/PC : 9 000
	Appartement	Ancien	13 000
	Appartement	Récent	16 000
	Appartement	Neuf	18 000
	Terrain ZV	Loti	13 500
	Terrain ZI	Loti	35 000
CC-MA23	Villa	Ancien	PT : 15 500/PC : 3 500
	Villa	Récent	PT : 15 500/PC : 7 000
	Villa	Neuf	PT : 15 500/PC : 9 000
	Terrain ZV	Loti	15 500
CC-MA24	Appartement	Ancien	11 000
	Appartement	Récent	12 000
	Appartement	Neuf	14 000
	Terrain ZI	Loti	<= à R+4 : 25 000 > à R+4 : 28 000

Zone	Type de bien	Etat	Prix au m ²
CC-MA25	Appartement	Ancien	10 000
	Appartement	Récent	12 000
	Appartement	Neuf	13 000
	Maison	Ancien	PT : 15 500/PC : 2 500
	Maison	Récent	PT : 15 500/PC : 3 500
	Maison	Neuf	PT : 15 500/PC : 4 500
	Terrain ZI	Loti	<= à R+2 : 15 500 > à R+2 : 25 000
CC-MA26	Appartement	Ancien	10 000
	Appartement	Récent	14 000
	Appartement	Neuf	15 000
	Terrain ZI	Loti	30 000
CC-MA27	Appartement	Ancien	13 000
	Appartement	Récent	15 000
	Appartement	Neuf	17 000
	Terrain ZI	Loti	< à R+5 : 23 000 R+5 : 30 000 > à R+5 : 35 000
CC-MA28	Appartement	Ancien	13 000
	Appartement	Récent	15 000
	Appartement	Neuf	16 000
	Terrain ZI	Loti	35 000

Zone	Type de bien	Etat	Prix au m ²
CC-MA29	Villa	Ancien	PT : 15 500/PC : 3 500
	Villa	Récent	PT : 15 500/PC : 7 000
	Villa	Neuf	PT : 15 500/PC : 9 000
	Appartement	Ancien	17 000
	Appartement	Récent	20 500
	Appartement	Neuf	23 000
	Terrain ZV	Loti	15 500
	Terrain ZI	Loti	42 000
CC-MA30	Terrain ZI	Loti	45 000
CC-MA31	Appartement	Récent	20 000
CC-MA32	Terrain ZI	Loti	50 000

6.2. Référentiel des prix des transactions immobilières de la Préfecture des Arrondissements de Derb Sultan-Al Fida¹

Cette Préfecture dispose de deux Arrondissements :

1. Mers Sultan ;
2. Al Fida.

Elle est découpée en 19 Zones dont la ventilation est comme suit :

Arrondissement	Nombre de Zones	Nombre de Zones Rue/Av./Bd	Nombre total des Zones
Mers Sultan	7	3	11
Al Fida	9	0	9
Totaux :	16	3	19

¹ Y compris le territoire de la Municipalité de Mechouar de Casablanca.

6.2. Référentiel des prix des transactions immobilières de la Préfecture des Arrondissements de Derb Sultan-Al Fida

6.2.1. Arrondissement Mers Sultan²

Zone	Type de bien	Etat	Prix au m ²
CC-MS1	Appartement	Ancien	13 000
	Appartement	Récent	15 000
	Appartement	Neuf	16 000
	Terrain ZI	Loti	40 000
CC-MS2	Appartement	Ancien	13 000
	Appartement	Récent	15 000
	Appartement	Neuf	16 000
	Terrain ZI	Loti	35 000
CC-MS3	Appartement	Ancien	13 000
	Appartement	Récent	15 000
	Appartement	Neuf	16 000
	Terrain ZI	Loti	35 000
CC-MS4	Appartement	Ancien	9 000
	Appartement	Récent	11 000
	Appartement	Neuf	12 000
	Maison	Ancien	PT : 11 000/PC : 1 500
	Maison	Récent	PT : 11 000/PC : 2 000
	Maison	Neuf	PT : 11 000/PC : 2 500
	Terrain ZI	Loti	<= à R+3 : 11 000 > à R+3 : 15 000
CC-MS5	Appartement	Ancien	11 500
	Appartement	Récent	12 500
	Appartement	Neuf	14 000
	Terrain ZI	Loti	<= à R+5 : 25 000 > à R+5 : 30 000

² Y compris le territoire de la Municipalité de Mechouar de Casablanca.

Zone	Type de bien	Etat	Prix au m ²
CC-MS6	Appartement	Ancien	7 000
	Appartement	Récent	9 000
	Appartement	Neuf	10 000
	Maison	Ancien	PT : 12 000/PC : 1 500
	Maison	Récent	PT : 12 000/PC : 2 500
	Maison	Neuf	PT : 12 000/PC : 3 000
	Terrain ZI	Loti	<= à R+3 : 12 000 > à R+3 : 15 000
CC-MS8	Villa	Ancien	PT : 12 500/PC : 3 000
	Villa	Récent	PT : 12 500/PC : 5 000
	Villa	Neuf	PT : 12 500/PC : 7 000
	Appartement	Ancien	13 000
	Appartement	Récent	14 000
	Appartement	Neuf	15 500
	Terrain ZI	Loti	30 000
Terrain ZV	Loti	12 500	

Zone	Type de bien	Etat	Prix au m ²
CC-MS9	Villa	Ancien	PT : 12 500/PC : 3 000
	Villa	Récent	PT : 12 500/PC : 5 000
	Villa	Neuf	PT : 12 500/PC : 7 000
	Appartement	Ancien	8 000
	Appartement	Récent	9 000
	Appartement	Neuf	10 000
	Maison	Ancien	PT : 12 000/PC : 1 500
	Maison	Récent	PT : 12 000/PC : 2 500
	Maison	Neuf	PT : 12 000/PC : 3 000
	Terrain ZI	Loti	<= à R+3 : 12 000 > à R+3 : 15 000
	Terrain ZV	Loti	12 500
CC-MS10	Terrain ZI	Loti	25 000
CC-MS12	Appartement	Ancien	10 000
	Appartement	Récent	11 000
	Appartement	Neuf	12 500
	Terrain ZI	Loti	20 000

6.2. Référentiel des prix des transactions immobilières de la Préfecture des Arrondissements de Derb Sultan-AI Fida

6.2.2. Arrondissement AI Fida

Zone	Type de bien	Etat	Prix au m ²
CC-AF1	Appartement	Ancien	7 000
	Appartement	Récent	8 200
	Appartement	Neuf	9 000
	Maison	Ancien	PT : 15 000/PC : 2 500
	Maison	Récent	PT : 15 000/PC : 3 500
	Maison	Neuf	PT : 15 000/PC : 4 000
	Terrain ZI	Loti	<= à R+3 : 15 000 > à R+3 : 20 000
CC-AF2	Appartement	Ancien	7 000
	Appartement	Récent	8 200
	Appartement	Neuf	9 000
	Maison	Ancien	PT : 15 000/PC : 2 500
	Maison	Récent	PT : 15 000/PC : 3 500
	Maison	Neuf	PT : 15 000/PC : 4 000
	Terrain ZI	Loti	<= à R+3 : 15 000 > à R+3 : 20 000
CC-AF3	Appartement	Ancien	8 000
	Appartement	Récent	9 000
	Appartement	Neuf	11 000
	Maison	Ancien	PT : 15 000/PC : 2 500
	Maison	Récent	PT : 15 000/PC : 3 500
	Maison	Neuf	PT : 15 000/PC : 4 000
	Terrain ZI	Loti	15 000

Zone	Type de bien	Etat	Prix au m ²
CC-AF4	Appartement	Ancien	9 000
	Appartement	Récent	10 000
	Appartement	Neuf	11 000
	Maison	Ancien	PT : 16 000/PC : 2 500
	Maison	Récent	PT : 16 000/PC : 3 500
	Maison	Neuf	PT : 16 000/PC : 4 000
	Terrain ZI	Loti	16 000
CC-AF5	Villa	Ancien	PT : 15 000/PC : 3 000
	Villa	Récent	PT : 15 000/PC : 6 000
	Villa	Neuf	PT : 15 000/PC : 9 000
	Terrain ZV	Loti	15 000
CC-AF6	Appartement	Ancien	8 000
	Appartement	Récent	9 200
	Appartement	Neuf	10 000
	Maison	Ancien	PT : 15 000/PC : 2 500
	Maison	Récent	PT : 15 000/PC : 3 500
	Maison	Neuf	PT : 15 000/PC : 4 000
	Terrain ZI	Loti	<= à R+4 : 15 000 >= à R+5 : 20 000
CC-AF7	Appartement	Ancien	10 000
	Appartement	Récent	11 000
	Appartement	Neuf	12 500
	Maison	Ancien	PT : 16 000/PC : 2 500
	Maison	Récent	PT : 16 000/PC : 3 500
	Maison	Neuf	PT : 16 000/PC : 4 000
	Terrain ZI	Loti	16 000

Zone	Type de bien	Etat	Prix au m ²
CC-AF8	Appartement	Ancien	7 000
	Appartement	Récent	8 000
	Appartement	Neuf	9 000
	Maison	Ancien	PT : 12 500/PC : 2 000
	Maison	Récent	PT : 12 500/PC : 3 000
	Maison	Neuf	PT : 12 500/PC : 3 500
	Terrain ZI	Loti	<= à R+3 : 12 500 > à R+3 : 20 000
CC-AF9	Appartement	Ancien	7 000
	Appartement	Récent	8 000
	Appartement	Neuf	9 000
	Maison	Ancien	PT : 12 500/PC : 2 000
	Maison	Récent	PT : 12 500/PC : 3 000
	Maison	Neuf	PT : 12 500/PC : 3 500
	Terrain ZI	Loti	<= à R+3 : 12 500 > à R+3 : 20 000

6.3. Référentiel des prix des transactions immobilières de la Préfecture des Arrondissements de Ain Sebaâ Hay Mohammadi

Cette Préfecture comprend trois Arrondissements :

1. Roches-Noires ;
2. Hay Mohammadi ;
3. Ain Sebaâ.

Elle est découpée en 34 Zones dont la ventilation est comme suit :

Arrondissement	Nombre de Zones	Nombre de Zones Rue/Av./Bd	Nombre total des Zones
Roches-Noires	10	3	13
Hay Mohammadi	9	0	9
Ain Sebaâ	12 dont 2 QI	0	12
Totaux :	31	3	34

6.3. Référentiel des prix des transactions immobilières de la Préfecture des Arrondissements de Ain Sebaâ Hay Mohammadi

6.3.1. Arrondissement Roches Noires

Zone	Type de bien	Etat	Prix au m ²
CN-RN1	Appartement	Ancien	10 500
	Appartement	Récent	13 000
	Appartement	Neuf	14 500
	Terrain ZI	Loti	<= à R+5 : 23 000 > à R+5 : 26 500
CN-RN2	Appartement	Ancien	10 000
	Appartement	Récent	11 500
	Appartement	Neuf	12 500
	Terrain ZI	Loti	<= à R+5 : 20 000 > à R+5 : 23 500
CN-RN3	Appartement	Ancien	11 000
	Appartement	Récent	13 000
	Appartement	Neuf	15 000
	Terrain ZI	Loti	<= à R+5 : 25 000 > à R+5 : 30 000
CN-RN4	Appartement	Ancien	8 000
	Appartement	Récent	9 000
	Appartement	Neuf	10 500
	Terrain ZI	Loti	<= à R+5 : 14 500 > à R+5 : 23 500
CN-RN5	Appartement	Ancien	9 000
	Appartement	Récent	11 000
	Appartement	Neuf	12 000
	Terrain ZI	Loti	<= à R+5 : 19 000 > à R+5 : 26 500
CN-RN6	Appartement	Ancien	9 000
	Appartement	Récent	11 000
	Appartement	Neuf	12 000
	Terrain ZI	Loti	<= à R+5 : 19 000 > à R+5 : 24 500

Zone	Type de bien	Etat	Prix au m ²
CN-RN7	Appartement	Ancien	9 000
	Appartement	Récent	11 000
	Appartement	Neuf	12 000
	Terrain ZI	Loti	19 000
CN-RN8	Appartement	Ancien	7 500
	Appartement	Récent	8 500
	Appartement	Neuf	9 500
	Terrain ZI	Loti	<= à R+5 : 14 000 > à R+5 : 16 000
CN-RN9	Appartement	Ancien	7 500
	Appartement	Récent	8 500
	Appartement	Neuf	9 500
	Maison	Ancien	PT : 12 000/PC : 1 500
	Maison	Récent	PT : 12 000/PC : 2 000
	Maison	Neuf	PT : 12 000/PC : 2 500
	Terrain ZI	Loti	<= à R+3 : 12 000 > à R+3 : 15 000
CN-RN10	Appartement	Ancien	7 500
	Appartement	Récent	10 000
	Appartement	Neuf	11 000
	Terrain ZI	Loti	<= à R+5 : 15 000 > à R+5 : 16 500
CN-RN11	Appartement	Ancien	8 000
	Appartement	Récent	9 000
	Appartement	Neuf	10 000
	Maison	Ancien	PT : 15 000/PC : 2 000
	Maison	Récent	PT : 15 000/PC : 3 000
	Maison	Neuf	PT : 15 000/PC : 3 500
	Terrain ZI	Loti	15 000

Zone	Type de bien	Etat	Prix au m ²
CN-RN12	Appartement	Ancien	7 500
	Appartement	Récent	8 500
	Appartement	Neuf	9 500
	Maison	Ancien	PT : 13 000/PC : 2 000
	Maison	Récent	PT : 13 000/PC : 3 000
	Maison	Neuf	PT : 13 000/PC : 3 500
	Terrain ZI	Loti	13 000
CN-RN13	Appartement	Ancien	7 500
	Appartement	Récent	8 500
	Appartement	Neuf	9 500
	Maison	Ancien	PT : 12 000/PC : 2 000
	Maison	Récent	PT : 12 000/PC : 2 500
	Maison	Neuf	PT : 12 000/PC : 3 000
	Terrain ZI	Loti	<= à R+3 : 12 000 > à R+3 : 14 000

6.3. Référentiel des prix des transactions immobilières de la Préfecture des Arrondissements de Ain Sebaâ Hay Mohammadi

6.3.2. Arrondissement Hay Mohammadi

Zone	Type de bien	Etat	Prix au m ²
CN-HM1	Appartement	Ancien	7 000
	Appartement	Récent	8 000
	Appartement	Neuf	9 000
	Maison	Ancien	PT : 11 000/PC : 2 000
	Maison	Récent	PT : 11 000/PC : 2 500
	Maison	Neuf	PT : 11 000/PC : 3 000
	Terrain ZI	Loti	<= à R+3 : 11 000 > à R+3 : 13 000
CN-HM2	Appartement	Ancien	6 500
	Appartement	Récent	7 500
	Appartement	Neuf	8 000
	Maison	Ancien	PT : 10 500/PC : 1 500
	Maison	Récent	PT : 10 500/PC : 2 000
	Maison	Neuf	PT : 10 500/PC : 2 500
	Terrain ZI	Loti	<= à R+3 : 10 500 > à R+3 : 12 000
CN-HM3	Appartement	Ancien	7 000
	Appartement	Récent	8 000
	Appartement	Neuf	9 000
	Maison	Ancien	PT : 12 000/PC : 1 500
	Maison	Récent	PT : 12 000/PC : 2 000
	Maison	Neuf	PT : 12 000/PC : 2 500
	Terrain ZI	Loti	<= à R+3 : 12 000 > à R+3 : 13 500

Zone	Type de bien	Etat	Prix au m ²
CN-HM4	Appartement	Ancien	7 500
	Appartement	Récent	8 500
	Appartement	Neuf	9 500
	Maison	Ancien	PT : 13 000/PC : 1 500
	Maison	Récent	PT : 13 000/PC : 2 000
	Maison	Neuf	PT : 13 000/PC : 2 500
	Terrain ZI	Loti	<= à R+3 : 13 000 > à R+3 : 15 000
CN-HM5	Maison	Ancien	PT : 11 000/PC : 1 500
	Maison	Récent	PT : 11 000/PC : 2 000
	Maison	Neuf	PT : 11 000/PC : 2 500
	Terrain ZI	Loti	11 000
CN-HM6	Maison	Ancien	PT : 11 000/PC : 1 500
	Maison	Récent	PT : 11 000/PC : 2 000
	Maison	Neuf	PT : 11 000/PC : 2 500
	Terrain ZI	Loti	11 000
CN-HM7	Maison	Ancien	PT : 11 000/PC : 1 500
	Maison	Récent	PT : 11 000/PC : 2 000
	Maison	Neuf	PT : 11 000/PC : 2 500
	Terrain ZI	Loti	11 000
CN-HM8	Appartement	Ancien	6 500
	Appartement	Récent	7 500
	Appartement	Neuf	8 500
	Maison	Ancien	PT : 12 000/PC : 1 500
	Maison	Récent	PT : 12 000/PC : 2 000
	Maison	Neuf	PT : 12 000/PC : 2 500
	Terrain ZI	Loti	<= à R+3 : 12 000 > à R+3 : 14 000

Zone	Type de bien	Etat	Prix au m ²
CN-HM9	Appartement	Ancien	7 000
	Appartement	Récent	8 000
	Appartement	Neuf	9 000
	Maison	Ancien	PT : 10 000/PC : 1 500
	Maison	Récent	PT : 10 000/PC : 2 000
	Maison	Neuf	PT : 10 000/PC : 2 500
	Terrain ZI	Loti	<= à R+3 : 10 000 > à R+3 : 12 000

6.3. Référentiel des prix des transactions immobilières de la Préfecture des Arrondissements de Ain Sebaâ Hay Mohammadi

6.3.3. Arrondissement Ain Sebaâ

Zone	Type de bien	Etat	Prix au m ²
CN-AS1	Appartement	Ancien	7 000
	Appartement	Récent	8 000
	Appartement	Neuf	9 000
	Terrain ZI	Loti	11 000
CN-AS3	Villa	Ancien	PT : 6 000/PC : 2 500
	Villa	Récent	PT : 6 000/PC : 3 500
	Villa	Neuf	PT : 6 000/PC : 4 000
	Appartement	Ancien	7 500
	Appartement	Récent	8 500
	Appartement	Neuf	9 000
	Terrain ZI	Loti	<= à R+4 : 11 500 > à R+4 : 12 500
	Terrain ZV	Loti	6 000

Zone	Type de bien	Etat	Prix au m ²
CN-AS4	Appartement	Ancien	7 500
	Appartement	Récent	8 500
	Appartement	Neuf	9 000
	Terrain ZI	Loti	<= à R+4 : 11 000 > à R+4 : 12 500
CN-AS5	Appartement	Ancien	8 000
	Appartement	Récent	9 000
	Appartement	Neuf	10 000
	Terrain ZI	Loti	<= à R+4 : 11 000 > à R+4 : 12 500
CN-AS6	Villa	Ancien	PT : 7 000/PC : 2 500
	Villa	Récent	PT : 7 000/PC : 3 500
	Villa	Neuf	PT : 7 000/PC : 4 500
	Appartement	Ancien	7 500
	Appartement	Récent	8 500
	Appartement	Neuf	9 500
	Terrain ZI	Loti	<= à R+4 : 11 000 > à R+4 : 12 500
	Terrain ZV	Loti	7 000
CN-AS7	Villa	Ancien	PT : 10 500/PC : 2 500
	Villa	Récent	PT : 10 500/PC : 3 500
	Villa	Neuf	PT : 10 500/PC : 4 500
	Appartement	Ancien	8 000
	Appartement	Récent	9 000
	Appartement	Neuf	10 000
	Terrain ZV	Loti	10 500

Zone	Type de bien	Etat	Prix au m ²
CN-AS9	Villa	Ancien	PT : 11 500/PC : 2 500
	Villa	Récent	PT : 11 500/PC : 3 500
	Villa	Neuf	PT : 11 500/PC : 4 500
	Appartement	Ancien	6 800
	Appartement	Récent	7 800
	Appartement	Neuf	9 000
	Terrain ZV	Loti	11 500
CN-AS10	Appartement	Ancien	7 500
	Appartement	Récent	8 500
	Appartement	Neuf	9 500
	Terrain ZI	Loti	<= à R+4 : 12 000 > à R+4 : 14 000
CN-AS11	Appartement	Ancien	9 000
	Appartement	Récent	10 000
	Appartement	Neuf	11 000
	Maison	Ancien	PT : 13 000/PC : 2 000
	Maison	Récent	PT : 13 000/PC : 3 000
	Maison	Neuf	PT : 13 000/PC : 3 500
	Terrain ZI	Loti	<= à R+3 : 13 000 > à R+3 : 15 000
CN-AS12	Appartement	Ancien	7 000
	Appartement	Récent	8 000
	Appartement	Neuf	9 000
	Maison	Ancien	PT : 10 000/PC : 1 500
	Maison	Récent	PT : 10 000/PC : 2 000
	Maison	Neuf	PT : 10 000/PC : 2 500
	Terrain ZI	Loti	<= à R+3 : 10 000 > à R+3 : 12 000

6.4. Référentiel des prix des transactions immobilières de la Préfecture des Arrondissements de Sidi Bernoussi

Cette Préfecture comprend deux Arrondissements :

1. Sidi Bernoussi ;
2. Sidi Moumen.

Elle est découpée en 24 Zones dont la ventilation est comme suit :

Arrondissement	Nombre de Zones	Nombre de Zones Rue/Av./Bd	Nombre total des Zones
Sidi Bernoussi	13 dont 1 QI	1	14
Sidi Moumen	10 dont 1 QI	0	10
Totaux :	23	1	24

6.4. Référentiel des prix des transactions immobilières de la Préfecture des Arrondissements de Sidi Bernoussi

6.4.1. Arrondissement Sidi Bernoussi

Zone	Type de bien	Etat	Prix au m ²
CN-SB1	Villa	Ancien	PT : 7 000/PC : 2 500
	Villa	Récent	PT : 7 000/PC : 3 500
	Villa	Neuf	PT : 7 000/PC : 4 500
	Appartement	Ancien	7 500
	Appartement	Récent	8 500
	Appartement	Neuf	9 500
	Terrain ZV	Loti	7 000
	Terrain ZI	Loti	12 000
CN-SB3	Appartement (R+4)	Ancien	6 300
	Appartement (R+4)	Récent	7 200
	Appartement (R+4)	Neuf	8 000
	Appartement (R+3 et R+5)	Ancien	7 200
	Appartement (R+3 et R+5)	Récent	8 200
	Appartement (R+3 et R+5)	Neuf	9 000
	Terrain ZI	Loti	10 000

Zone	Type de bien	Etat	Prix au m ²
CN-SB4	Villa	Ancien	PT : 10 000/PC : 3 000
	Villa	Récent	PT : 10 000/PC : 5 000
	Villa	Neuf	PT : 10 000/PC : 6 000
	Appartement	Ancien	7 400
	Appartement	Récent	8 400
	Appartement	Neuf	9 200
	Maison	Ancien	PT : 14 000/PC : 2 500
	Maison	Récent	PT : 14 000/PC : 3 500
	Maison	Neuf	PT : 14 000/PC : 4 000
	Terrain ZV	Loti	10 000
	Terrain ZI	Loti	14 000
CN-SB5	Maison	Ancien	PT : 10 000/PC : 1 500
	Maison	Récent	PT : 10 000/PC : 2 000
	Maison	Neuf	PT : 10 000/PC : 2 500
	Terrain ZI	Loti	<= à R+3 : 10 000 > à R+3 : 12 000
CN-SB6	Maison	Ancien	PT : 12 000/PC : 1 500
	Maison	Récent	PT : 12 000/PC : 2 000
	Maison	Neuf	PT : 12 000/PC : 2 500
	Terrain ZI	Loti	<= à R+3 : 12 000 > à R+3 : 14 000

Zone	Type de bien	Etat	Prix au m ²
CN-SB7	Appartement	Ancien	7 500
	Appartement	Récent	8 500
	Appartement	Neuf	9 500
	Maison	Ancien	PT : 14 000/PC : 2 500
	Maison	Récent	PT : 14 000/PC : 3 500
	Maison	Neuf	PT : 14 000/PC : 4 000
	Terrain ZI	Loti	<= à R+3 : 14 000 > à R+3 : 16 000
CN-SB8	Appartement	Ancien	8 700
	Appartement	Récent	9 700
	Appartement	Neuf	10 500
CN-SB9	Appartement	Ancien	7 200
	Appartement	Récent	8 200
	Appartement	Neuf	9 000
	Maison	Ancien	PT : 11 500/PC : 2 000
	Maison	Récent	PT : 11 500/PC : 2 500
	Maison	Neuf	PT : 11 500/PC : 3 000
	Terrain ZI	Loti	<= à R+3 : 11 500 > à R+3 : 13 000
CN-SB10	Appartement	Ancien	5 800
	Appartement	Récent	6 700
	Appartement	Neuf	7 500
	Maison	Ancien	PT : 10 000/PC : 1 500
	Maison	Récent	PT : 10 000/PC : 2 000
	Maison	Neuf	PT : 10 000/PC : 2 500
	Terrain ZI	Loti	<= à R+3 : 10 000 > à R+3 : 12 000

Zone	Type de bien	Etat	Prix au m ²
CN-SB11	Appartement	Ancien	6 700
	Appartement	Récent	7 700
	Appartement	Neuf	8 500
	Maison	Ancien	PT : 12 000/PC : 1 500
	Maison	Récent	PT : 12 000/PC : 2 000
	Maison	Neuf	PT : 12 000/PC : 2 500
	Terrain ZI	Loti	<= à R+3 : 12 000 > à R+3 : 14 000
CN-SB12	Appartement	Ancien	7 200
	Appartement	Récent	8 200
	Appartement	Neuf	9 000
	Maison	Ancien	PT : 13 000/PC : 2 500
	Maison	Récent	PT : 13 000/PC : 3 500
	Maison	Neuf	PT : 13 000/PC : 4 000
	Terrain ZI	Loti	<= à R+3 : 13 000 > à R+3 : 15 000
CN-SB13	Appartement	Ancien	7 200
	Appartement	Récent	8 200
	Appartement	Neuf	9 000
	Maison	Ancien	PT : 13 500/PC : 2 500
	Maison	Récent	PT : 13 500/PC : 3 500
	Maison	Neuf	PT : 13 500/PC : 4 000
	Terrain ZI	Loti	<= à R+3 : 13 500 > à R+3 : 15 500
CN-SB14	Appartement	Ancien	8 700
	Appartement	Récent	9 700
	Appartement	Neuf	10 500
	Terrain ZI	Loti	16 000

6.4. Référentiel des prix des transactions immobilières de la Préfecture des Arrondissements de Sidi Bernoussi

6.4.2. Arrondissement Sidi Moumen

Zone	Type de bien	Etat	Prix au m ²
CN-SM1	Appartement	Ancien	6 200
	Appartement	Récent	6 700
	Appartement	Neuf	7 200
	Maison	Ancien	PT : 9 000/PC : 1 500
	Maison	Récent	PT : 9 000/PC : 2 000
	Maison	Neuf	PT : 9 000/PC : 2 500
	Terrain ZI	Loti	<= à R+3 : 9 000 > à R+3 : 11 000
CN-SM2	Appartement	Ancien	6 200
	Appartement	Récent	6 700
	Appartement	Neuf	7 200
	Maison	Ancien	PT : 9 000/PC : 1 500
	Maison	Récent	PT : 9 000/PC : 2 000
	Maison	Neuf	PT : 9 000/PC : 2 500
	Terrain ZI	Loti	<= à R+3 : 9 000 > à R+3 : 11 000
CN-SM4	Villa	Ancien	PT : 5 000/PC : 2 500
	Villa	Récent	PT : 5 000/PC : 3 500
	Villa	Neuf	PT : 5 000/PC : 4 000
	Appartement	Ancien	6 500
	Appartement	Récent	7 500
	Appartement	Neuf	8 500
	Terrain ZV	Loti	5 000
	Terrain ZI	Loti	<= à R+3 : 8 500 > à R+3 : 11 000

Zone	Type de bien	Etat	Prix au m ²
CN-SM5	Appartement	Ancien	6 500
	Appartement	Récent	7 500
	Appartement	Neuf	8 000
	Maison	Ancien	PT : 13 000/PC : 2 000
	Maison	Récent	PT : 13 000/PC : 2 500
	Maison	Neuf	PT : 13 000/PC : 3 000
	Terrain ZI	Loti	<= à R+3 : 13 000 > à R+3 : 15 000
CN-SM6	Appartement	Ancien	7 000
	Appartement	Récent	7 500
	Appartement	Neuf	8 100
	Maison	Ancien	PT : 13 500/PC : 2 000
	Maison	Récent	PT : 13 500/PC : 2 500
	Maison	Neuf	PT : 13 500/PC : 3 000
	Terrain ZI	Loti	<= à R+3 : 13 500 > à R+3 : 15 500
CN-SM7	Appartement	Ancien	6 500
	Appartement	Récent	7 000
	Appartement	Neuf	7 500
	Maison	Ancien	PT : 10 000/PC : 1 500
	Maison	Récent	PT : 10 000/PC : 2 000
	Maison	Neuf	PT : 10 000/PC : 2 500
	Terrain ZI	Loti	<= à R+3 : 10 000 > à R+3 : 12 000

Zone	Type de bien	Etat	Prix au m ²
CN-SM8	Appartement	Ancien	6 500
	Appartement	Récent	7 000
	Appartement	Neuf	7 500
	Maison	Ancien	PT : 10 500/PC : 1 500
	Maison	Récent	PT : 10 500/PC : 2 000
	Maison	Neuf	PT : 10 500/PC : 2 500
	Terrain ZI	Loti	<= à R+3 : 10 500 > à R+3 : 12 000
CN-SM9	Appartement	Ancien	7 500
	Appartement	Récent	8 000
	Appartement	Neuf	8 500
	Maison	Ancien	PT : 10 000/PC : 1 500
	Maison	Récent	PT : 10 000/PC : 2 000
	Maison	Neuf	PT : 10 000/PC : 2 500
	Terrain ZI	Loti	<= à R+3 : 10 000 > à R+3 : 12 000
CN-SM10	Appartement	Ancien	7 000
	Appartement	Récent	7 500
	Appartement	Neuf	8 000
	Maison	Ancien	PT : 11 000/PC : 1 500
	Maison	Récent	PT : 11 000/PC : 2 000
	Maison	Neuf	PT : 11 000/PC : 2 500
	Terrain ZI	Loti	<= à R+3 : 11 000 > à R+3 : 13 000

6.5. Référentiel des prix des transactions immobilières de la Préfecture d'Arrondissement de Ain Chock

La Préfecture d'Ain Chock est une des Préfectures d'Arrondissement(s) de Casablanca. Elle dispose d'un seul Arrondissement, Ain Chock.

Elle est découpée en 36 Zones dont 7 en cours d'aménagement.

6.5. Référentiel des prix des transactions immobilières de la Préfecture d'Arrondissement de Ain Chock

Arrondissement Ain Chock

Zone	Type de bien	Etat	Prix au m ²
CS-AC1	Terrain ZI	Loti	25 000
CS-AC2	Appartement	Ancien	7 000
	Appartement	Récent	8 200
	Appartement	Neuf	9 100
	Maison	Ancien	PT : 9 000/PC : 1 500
	Maison	Récent	PT : 9 000/PC : 2 000
	Maison	Neuf	PT : 9 000/PC : 2 500
	Terrain ZI	Loti	<= à R+3 : 9 000 > à R+3 : 11 000
CS-AC5	Appartement	Ancien	7 000
	Appartement	Récent	8 000
	Appartement	Neuf	9 000
	Maison	Ancien	PT : 10 000/PC : 2 000
	Maison	Récent	PT : 10 000/PC : 2 500
	Maison	Neuf	PT : 10 000/PC : 3 000
	Terrain ZI	Loti	<= à R+3 : 10 000 > à R+3 : 12 000
CS-AC6	Appartement	Ancien	8 000
	Appartement	Récent	9 000
	Appartement	Neuf	11 000
	Maison	Ancien	PT : 11 000/PC : 2 000
	Maison	Récent	PT : 11 000/PC : 2 500
	Maison	Neuf	PT : 11 000/PC : 3 000
	Terrain ZI	Loti	<= à R+3 : 11 000 > à R+3 : 13 000

Zone	Type de bien	Etat	Prix au m ²
CS-AC7	Villa	Ancien	PT : 11 000/PC : 3 000
	Villa	Récent	PT : 11 000/PC : 5 000
	Villa	Neuf	PT : 11 000/PC : 7 000
	Terrain ZV	Loti	11 000
CS-AC8	Villa	Ancien	PT : 12 000/PC : 3 000
	Villa	Récent	PT : 12 000/PC : 5 000
	Villa	Neuf	PT : 12 000/PC : 7 000
	Appartement	Ancien	12 000
	Appartement	Récent	13 000
	Appartement	Neuf	14 000
	Terrain ZV	Loti	12 000
CS-AC9	Villa	Ancien	PT : 13 500/PC : 3 000
	Villa	Récent	PT : 13 500/PC : 6 000
	Villa	Neuf	PT : 13 500/PC : 9 000
	Appartement	Ancien	15 000
	Appartement	Récent	17 000
	Appartement	Neuf	18 000
	Terrain ZV	Loti	13 500
CS-AC10	Villa	Ancien	PT : 10 000/PC : 3 000
	Villa	Récent	PT : 10 000/PC : 6 000
	Villa	Neuf	PT : 10 000/PC : 9 000
	Appartement	Ancien	16 000
	Appartement	Récent	18 000
	Appartement	Neuf	19 000
	Terrain ZV	Loti	10 000

Zone	Type de bien	Etat	Prix au m ²
CS-AC11	Villa	Ancien	PT : 9 500/PC : 3 000
	Villa	Récent	PT : 9 500/PC : 6 000
	Villa	Neuf	PT : 9 500/PC : 9 000
	Terrain ZV	Loti	9 500
CS-AC12	Villa	Ancien	PT : 11 000/PC : 3 000
	Villa	Récent	PT : 11 000/PC : 6 000
	Villa	Neuf	PT : 11 000/PC : 9 000
	Terrain ZV	Loti	11 000
CS-AC13	Villa	Ancien	Si ST >= 1000 m ² : PT : 10 000/PC : 4 000 Si ST < 1000 m ² : PT : 12 000/PC : 4 000
	Villa	Récent	Si ST >= 1000 m ² : PT : 10 000/PC : 8 000 Si ST < 1000 m ² : PT : 12 000/PC : 8 000
	Villa	Neuf	Si ST >= 1000 m ² : PT : 10 000/PC : 11 000 Si ST < 1000 m ² : PT : 12 000/PC : 11 000
	Terrain ZV	Loti	Si ST >= 1000 m ² : 10 000 Si ST < 1000 m ² : 12 000

Zone	Type de bien	Etat	Prix au m ²
CS-AC14	Villa	Ancien	Si ST >= 600 m ² : PT : 8 000/PC : 3 000 Si ST < 600 m ² : PT : 10 000/PC : 3 000
	Villa	Récent	Si ST >= 600 m ² : PT : 8 000/PC : 6 000 Si ST < 600 m ² : PT : 10 000/PC : 6 000
	Villa	Neuf	Si ST >= 600 m ² : PT : 8 000/PC : 9 000 Si ST < 600 m ² : PT : 10 000/PC : 9 000
	Appartement	Ancien	11 000
	Appartement	Récent	12 000
	Appartement	Neuf	13 500
	Appartement sécurisé	Ancien	13 000
	Appartement sécurisé	Récent	15 000
	Appartement sécurisé	Neuf	16 000
	Maison	Ancien	PT : 19 500/PC : 3 000
	Maison	Récent	PT : 19 500/PC : 4 000
	Maison	Neuf	PT : 19 500/PC : 5 000
	Terrain ZV	Loti	Si ST >= 600 m ² : 8 000 Si ST < 600 m ² : 10 000
	Terrain ZI	Loti	19 500
CS-AC15	Villa	Ancien	Si ST >= 600 m ² : PT : 10 500/PC : 3 000 Si ST < 600 m ² : PT : 12 000/PC : 3 000
	Villa	Récent	Si ST >= 600 m ² : PT : 10 500/PC : 6 000 Si ST < 600 m ² : PT : 12 000/PC : 6 000
	Villa	Neuf	Si ST >= 600 m ² : PT : 10 500/PC : 9 000 Si ST < 600 m ² : PT : 12 000/PC : 9 000
	Terrain ZV	Loti	Si ST >= 600 m ² : 10 500 Si ST < 600 m ² : 12 000

Zone	Type de bien	Etat	Prix au m ²
CS-AC16	Villa	Ancien	PT : 12 000/PC : 3 000
	Villa	Récent	PT : 12 000/PC : 5 000
	Villa	Neuf	PT : 12 000/PC : 7 000
	Appartement	Ancien	9 000
	Appartement	Récent	11 000
	Appartement	Neuf	12 000
	Maison	Ancien	PT : 18 500/PC : 2 500
	Maison	Récent	PT : 18 500/PC : 3 500
	Maison	Neuf	PT : 18 500/PC : 4 000
	Terrain ZV	Loti	12 000
	Terrain ZI	Loti	<= à R+3 : 18 500 > à R+3 : 23 000
CS-AC17	Villa	Ancien	PT : 12 000/PC : 3 000
	Villa	Récent	PT : 12 000/PC : 5 000
	Villa	Neuf	PT : 12 000/PC : 7 000
	Appartement	Ancien	11 000
	Appartement	Récent	12 000
	Appartement	Neuf	13 500
	Maison	Ancien	PT : 19 500/PC : 3 000
	Maison	Récent	PT : 19 500/PC : 4 000
	Maison	Neuf	PT : 19 500/PC : 5 000
	Terrain ZV	Loti	12 000
	Terrain ZI	Loti	<= à R+3 : 19 500 > à R+3 : 23 000

Zone	Type de bien	Etat	Prix au m ²
CS-AC18	Appartement	Ancien	11 000
	Appartement	Récent	12 000
	Appartement	Neuf	13 500
	Appartement sécurisé	Ancien	13 000
	Appartement sécurisé	Récent	15 000
	Appartement sécurisé	Neuf	16 000
	Maison	Ancien	PT : 19 500/PC : 3 000
	Maison	Récent	PT : 19 500/PC : 4 000
	Maison	Neuf	PT : 19 500/PC : 5 000
	Terrain ZI	Loti	<= à R+3 : 19 500 > à R+3 : 23 000
CS-AC19	Appartement	Ancien	13 000
	Appartement	Récent	14 000
	Appartement	Neuf	16 000
CS-AC20	Appartement	Ancien	9 000
	Appartement	Récent	10 000
	Appartement	Neuf	11 000
	Maison	Ancien	PT : 17 500/PC : 2 500
	Maison	Récent	PT : 17 500/PC : 3 000
	Maison	Neuf	PT : 17 500/PC : 4 000
	Terrain ZI	Loti	<= à R+3 : 17 500 > à R+3 : 20 000
CS-AC21	Villa	Ancien	PT : 11 000/PC : 3 000
	Villa	Récent	PT : 11 000/PC : 5 000
	Villa	Neuf	PT : 11 000/PC : 7 000
	Terrain ZV	Loti	11 000

Zone	Type de bien	Etat	Prix au m ²
CS-AC22	Villa	Ancien	PT : 11 000/PC : 3 000
	Villa	Récent	PT : 11 000/PC : 5 000
	Villa	Neuf	PT : 11 000/PC : 7 000
	Appartement	Ancien	10 000
	Appartement	Récent	11 000
	Appartement	Neuf	12 500
	Terrain ZV	Loti	11 000
CS-AC23	Villa	Ancien	PT : 11 000/PC : 3 000
	Villa	Récent	PT : 11 000/PC : 5 000
	Villa	Neuf	PT : 11 000/PC : 7 000
	Appartement	Ancien	11 000
	Appartement	Récent	13 000
	Appartement	Neuf	14 000
	Terrain ZV	Loti	11 000
CS-AC24	Villa	Ancien	PT : 12 000/PC : 3 000
	Villa	Récent	PT : 12 000/PC : 5 000
	Villa	Neuf	PT : 12 000/PC : 7 000
	Appartement	Ancien	9 000
	Appartement	Récent	11 000
	Appartement	Neuf	12 000
	Maison	Ancien	PT : 18 500/PC : 2 500
	Maison	Récent	PT : 18 500/PC : 3 500
	Maison	Neuf	PT : 18 500/PC : 4 000
	Terrain ZV	Loti	12 000
	Terrain ZI	Loti	<= à R+3 : 18 500 > à R+3 : 23 000

Zone	Type de bien	Etat	Prix au m ²
CS-AC25	Appartement	Ancien	9 000
	Appartement	Récent	10 000
	Appartement	Neuf	11 000
	Maison	Ancien	PT : 19 500/PC : 3 000
	Maison	Récent	PT : 19 500/PC : 3 500
	Maison	Neuf	PT : 19 500/PC : 4 000
	Terrain ZI	Loti	<= à R+3 : 19 500 > à R+3 : 22 000
CS-AC26	Villa	Ancien	PT : 10 000/PC : 3 000
	Villa	Récent	PT : 10 000/PC : 5 000
	Villa	Neuf	PT : 10 000/PC : 7 000
	Appartement	Ancien	9 000
	Appartement	Récent	11 000
	Appartement	Neuf	12 000
	Maison	Ancien	PT : 18 500/PC : 2 500
	Maison	Récent	PT : 18 500/PC : 3 500
	Maison	Neuf	PT : 18 500/PC : 4 000
	Terrain ZV	Loti	10 000
Terrain ZI	Loti	<= à R+3 : 18 500 > à R+3 : 22 000	
CS-AC27	Villa	Ancien	PT : 11 000/PC : 3 000
	Villa	Récent	PT : 11 000/PC : 5 000
	Villa	Neuf	PT : 11 000/PC : 7 000
	Appartement	Ancien	12 000
	Appartement	Récent	13 000
	Appartement	Neuf	14 000
	Terrain ZV	Loti	11 000

Zone	Type de bien	Etat	Prix au m ²
CS-AC28	Villa	Ancien	PT : 11 000/PC : 3 000
	Villa	Récent	PT : 11 000/PC : 5 000
	Villa	Neuf	PT : 11 000/PC : 7 000
	Appartement	Ancien	9 800
	Appartement	Récent	11 000
	Appartement	Neuf	12 000
	Maison	Ancien	PT : 15 000/PC : 2 500
	Maison	Récent	PT : 15 000/PC : 3 000
	Maison	Neuf	PT : 15 000/PC : 3 500
	Terrain ZV	Loti	11 000
	Terrain ZI	Loti	<= à R+3 : 15 000 > à R+3 : 17 000
CS-AC31	Appartement	Ancien	10 000
	Appartement	Récent	11 000
	Appartement	Neuf	12 000
	Maison	Ancien	PT : 13 000/PC : 2 500
	Maison	Récent	PT : 13 000/PC : 3 000
	Maison	Neuf	PT : 13 000/PC : 3 500
	Terrain ZI	Loti	<= à R+3 : 13 000 > à R+3 : 15 000

Zone	Type de bien	Etat	Prix au m ²
CS-AC32	Villa	Ancien	PT : 10 000/PC : 3 000
	Villa	Récent	PT : 10 000/PC : 6 000
	Villa	Neuf	PT : 10 000/PC : 9 000
	Appartement	Ancien	8 000
	Appartement	Récent	9 000
	Appartement	Neuf	10 000
	Terrain ZV	Loti	10 000
CS-AC34	Villa	Ancien	PT : 11 000/PC : 3 000
	Villa	Récent	PT : 11 000/PC : 6 000
	Villa	Neuf	PT : 11 000/PC : 9 000
	Appartement	Ancien	9 000
	Appartement	Récent	11 000
	Appartement	Neuf	12 000
	Maison	Ancien	PT : 17 500/PC : 2 500
	Maison	Récent	PT : 17 500/PC : 3 000
	Maison	Neuf	PT : 17 500/PC : 3 500
	Terrain ZV	Loti	11 000
	Terrain ZI	Loti	<= à R+3 : 17 500 > à R+3 : 19 000

6.6. Référentiel des prix des transactions immobilières de la Préfecture d'Arrondissement de Hay Hassani

La Préfecture Hay Hassani (un seul Arrondissement) est l'une des Préfectures d'Arrondissement qu'englobe la Préfecture de Casablanca.

L'ancien Aéroport d'Anfa sur lequel sera érigée la Future Cité « Casa Anfa » est basé dans cette Préfecture.

Elle est découpée en 34 Zones dont 2 en cours d'aménagement.

6.6. Référentiel des prix des transactions immobilières de la Préfecture d'Arrondissement de Hay Hassani

Arrondissement Hay Hassani

Zone	Type de bien	Etat	Prix au m ²
CS-HH1	Villa	Ancien	PT : 15 000/PC : 3 000
	Villa	Récent	PT : 15 000/PC : 6 000
	Villa	Neuf	PT : 15 000/PC : 8 000
	Appartement	Ancien	12 500
	Appartement	Récent	15 000
	Appartement	Neuf	16 000
	Terrain ZV	Loti	15 000
	Terrain ZI	Loti	< à R+5 : 25 000 => à R+5 : 30 000
CS-HH2	Appartement	Ancien	11 000
	Appartement	Récent	13 000
	Appartement	Neuf	14 000
	Terrain ZI	Loti	< à R+5 : 25 000 => à R+5 : 28 000
CS-HH3	Villa	Ancien	Si ST > 200 m2 : PT : 12 500/PC : 2 500 Si ST <= 200 m2 : PT : 16 000/PC : 2 500
	Villa	Récent	Si ST > 200 m2 : PT : 12 500/PC : 5 000 Si ST <= 200 m2 : PT : 16 000/PC : 5 000
	Villa	Neuf	Si ST > 200 m2 : PT : 12 500/PC : 8 000 Si ST <= 200 m2 : PT : 16 000/PC : 8 000
	Terrain ZV	Loti	Si ST > 200 m2 : 12 500 Si ST <= 200 m2 : 16 000
CS-HH4	Villa	Ancien	PT : 15 000/PC : 3 500
	Villa	Récent	PT : 15 000/PC : 7 000
	Villa	Neuf	PT : 15 000/PC : 9 000
	Terrain ZV	Loti	15 000

Zone	Type de bien	Etat	Prix au m ²
CS-HH5	Villa	Ancien	PT : 15 000/PC : 3 500
	Villa	Récent	PT : 15 000/PC : 7 000
	Villa	Neuf	PT : 15 000/PC : 9 000
	Appartement	Ancien	11 500
	Terrain ZV	Loti	15 000
CS-HH6	Villa	Ancien	PT : 15 000/PC : 3 500
	Villa	Récent	PT : 15 000/PC : 7 000
	Villa	Neuf	PT : 15 000/PC : 9 000
	Appartement	Ancien	11 000
	Appartement	Récent	13 000
	Appartement	Neuf	14 000
	Terrain ZV	Loti	15 000
	Terrain ZI	Loti	< à R+5 : 22 000 => à R+5 : 25 000
CS-HH7	Appartement	Ancien	12 000
	Appartement	Récent	13 000
	Appartement	Neuf	15 000
	Terrain ZI	Loti	25 000
CS-HH8	Appartement	Ancien	13 000
	Appartement	Récent	15 000
	Appartement	Neuf	16 000
	Terrain ZI	Loti	< à R+5 : 27 000 => à R+5 : 30 000
CS-HH9	Appartement	Ancien	13 000
	Appartement	Récent	15 000
	Appartement	Neuf	16 000
	Terrain ZI	Loti	< à R+5 : 27 000 => à R+5 : 30 000

Zone	Type de bien	Etat	Prix au m ²
CS-HH11	Villa	Ancien	PT : 7 500/PC : 3 000
	Villa	Récent	PT : 7 500/PC : 4 500
	Villa	Neuf	PT : 7 500/PC : 6 000
	Appartement	Ancien	9 000
	Appartement	Récent	10 000
	Appartement	Neuf	11 000
	Terrain ZV	Loti	7 500
CS-HH12	Villa	Ancien	PT : 9 000/PC : 3 000
	Villa	Récent	PT : 9 000/PC : 5 000
	Villa	Neuf	PT : 9 000/PC : 7 000
	Terrain ZV	Loti	9 000
CS-HH13	Maison	Ancien	PT : 11 000/PC : 2 000
	Maison	Récent	PT : 11 000/PC : 2 500
	Maison	Neuf	PT : 11 000/PC : 3 500
	Terrain ZI	Loti	11 000
CS-HH14	Maison	Ancien	PT : 11 000/PC : 2 000
	Maison	Récent	PT : 11 000/PC : 2 500
	Maison	Neuf	PT : 11 000/PC : 3 500
	Terrain ZI	Loti	11 000

Zone	Type de bien	Etat	Prix au m ²
CS-HH15	Appartement	Ancien	8 000
	Appartement	Récent	9 000
	Appartement	Neuf	10 000
	Maison	Ancien	PT : 11 000/PC : 2 000
	Maison	Récent	PT : 11 000/PC : 2 500
	Maison	Neuf	PT : 11 000/PC : 3 500
	Terrain ZI	Loti	11 000
CS-HH16	Maison	Ancien	PT : 14 000/PC : 2 500
	Maison	Récent	PT : 14 000/PC : 3 500
	Maison	Neuf	PT : 14 000/PC : 4 000
	Terrain ZI	Loti	<= à R+3 : 14 000 > à R+3 : 16 000
CS-HH17	Appartement	Ancien	8 500
	Appartement	Récent	9 500
	Appartement	Neuf	10 500
	Maison	Ancien	PT : 12 000/PC : 2 500
	Maison	Récent	PT : 12 000/PC : 3 500
	Maison	Neuf	PT : 12 000/PC : 4 000
	Terrain ZI	Loti	<= à R+3 : 12 000 > à R+3 : 14 000
CS-HH18	Villa	Ancien	Si ST >= 600 m ² : PT : 9 000/PC : 3 000 Si ST < 600 m ² : PT : 10 000/PC : 3 000
	Villa	Récent	Si ST >= 600 m ² : PT : 9 000/PC : 5 000 Si ST < 600 m ² : PT : 10 000/PC : 5 000
	Villa	Neuf	Si ST >= 600 m ² : PT : 9 000/PC : 7 000 Si ST < 600 m ² : PT : 10 000/PC : 7 000
	Terrain ZV	Loti	Si ST >= 600 m ² : 9 000 Si ST < 600 m ² : 10 000

Zone	Type de bien	Etat	Prix au m ²
CS-HH19	Appartement	Ancien	8 500
	Appartement	Récent	9 500
	Appartement	Neuf	10 500
	Maison	Ancien	PT : 13 000/PC : 2 500
	Maison	Récent	PT : 13 000/PC : 3 500
	Maison	Neuf	PT : 13 000/PC : 4 000
	Terrain ZI	Loti	<= à R+3 : 13 000 > à R+3 : 15 000
CS-HH20	Appartement	Ancien	6 500
	Appartement	Récent	7 500
	Appartement	Neuf	9 000
	Maison	Ancien	PT : 9 000/PC : 2 000
	Maison	Récent	PT : 9 000/PC : 2 500
	Maison	Neuf	PT : 9 000/PC : 3 000
	Terrain ZI	Loti	<= à R+3 : 9 000 > à R+3 : 11 000
CS-HH22	Villa	Ancien	PT : 6 000/PC : 3 000
	Villa	Récent	PT : 6 000/PC : 4 000
	Villa	Neuf	PT : 6 000/PC : 5 000
	Appartement	Ancien	7 500
	Appartement	Récent	9 000
	Appartement	Neuf	11 000
	Terrain ZV	Loti	6 000

Zone	Type de bien	Etat	Prix au m ²
CS-HH23	Villa	Ancien	PT : 8 000/PC : 2 500
	Villa	Récent	PT : 8 000/PC : 4 000
	Villa	Neuf	PT : 8 000/PC : 5 000
	Appartement	Ancien	9 000
	Appartement	Récent	10 000
	Appartement	Neuf	11 000
	Maison	Ancien	PT : 13 500/PC : 2 500
	Maison	Récent	PT : 13 500/PC : 3 500
	Maison	Neuf	PT : 13 500/PC : 4 000
	Terrain ZV	Loti	8 000
	Terrain ZI	Loti	<= à R+3 : 13 500 > à R+3 : 18 000
CS-HH24	Villa	Ancien	PT : 10 000/PC : 3 000
	Villa	Récent	PT : 10 000/PC : 4 000
	Villa	Neuf	PT : 10 000/PC : 5 000
	Appartement	Ancien	9 000
	Appartement	Récent	10 000
	Appartement	Neuf	11 500
	Maison	Ancien	PT : 15 000/PC : 2 500
	Maison	Récent	PT : 15 000/PC : 3 500
	Maison	Neuf	PT : 15 000/PC : 4 500
	Terrain ZV	Loti	10 000
	Terrain ZI	Loti	<= à R+3 : 15 000 > à R+3 : 20 000

Zone	Type de bien	Etat	Prix au m ²
CS-HH25	Appartement	Ancien	8 500
	Appartement	Récent	10 000
	Appartement	Neuf	11 000
	Maison	Ancien	PT : 17 000/PC : 2 500
	Maison	Récent	PT : 17 000/PC : 3 500
	Maison	Neuf	PT : 17 000/PC : 4 500
	Terrain ZI	Loti	<= à R+3 : 17 000 > à R+3 : 20 000
CS-HH26	Appartement	Ancien	8 000
	Appartement	Récent	9 000
	Appartement	Neuf	10 500
	Maison	Ancien	PT : 16 000/PC : 2 500
	Maison	Récent	PT : 16 000/PC : 3 500
	Maison	Neuf	PT : 16 000/PC : 4 500
	Terrain ZI	Loti	<= à R+3 : 16 000 > à R+3 : 19 000
CS-HH27	Appartement	Ancien	6 500
	Appartement	Récent	7 000
	Appartement	Neuf	7 500
	Maison	Ancien	PT : 9 000/PC : 1 500
	Maison	Récent	PT : 9 000/PC : 2 000
	Maison	Neuf	PT : 9 000/PC : 2 500
	Terrain ZI	Loti	9 000

Zone	Type de bien	Etat	Prix au m ²
CS-HH28	Appartement	Ancien	8 000
	Appartement	Récent	9 000
	Appartement	Neuf	10 500
	Maison	Ancien	PT : 12 000/PC : 2 000
	Maison	Récent	PT : 12 000/PC : 3 000
	Maison	Neuf	PT : 12 000/PC : 4 000
	Terrain ZI	Loti	<= à R+3 : 12 000 > à R+3 : 14 000
CS-HH29	Appartement	Ancien	8 000
	Appartement	Récent	9 000
	Appartement	Neuf	10 500
	Maison	Ancien	PT : 14 000/PC : 2 500
	Maison	Récent	PT : 14 000/PC : 3 500
	Maison	Neuf	PT : 14 000/PC : 4 000
	Terrain ZI	Loti	<= à R+3 : 14 000 > à R+3 : 16 000
CS-HH30	Appartement	Ancien	8 000
	Appartement	Récent	9 000
	Appartement	Neuf	11 000
	Maison	Ancien	PT : 13 500/PC : 2 500
	Maison	Récent	PT : 13 500/PC : 3 500
	Maison	Neuf	PT : 13 500/PC : 4 000
	Terrain ZI	Loti	<= à R+3 : 13 500 > à R+3 : 16 000

Zone	Type de bien	Etat	Prix au m ²
CS-HH31	Villa	Ancien	PT : 6 000/PC : 3 000
	Villa	Récent	PT : 6 000/PC : 4 000
	Villa	Neuf	PT : 6 000/PC : 5 000
	Appartement	Ancien	6 500
	Appartement	Récent	7 500
	Appartement	Neuf	9 000
	Maison	Ancien	PT : 9 000/PC : 1 500
	Maison	Récent	PT : 9 000/PC : 2 000
	Maison	Neuf	PT : 9 000/PC : 3 000
	Terrain ZV	Loti	6 000
	Terrain ZI	Loti	9 000
CS-HH32	Villa	Ancien	Si ST >= 600 m ² : PT : 9 000/PC : 3 000 Si ST < 600 m ² : PT : 10 500/PC : 3 000
	Villa	Récent	Si ST >= 600 m ² : PT : 9 000/PC : 5 000 Si ST < 600 m ² : PT : 10 500/PC : 5 000
	Villa	Neuf	Si ST >= 600 m ² : PT : 9 000/PC : 8 000 Si ST < 600 m ² : PT : 10 500/PC : 8 000
	Appartement	Ancien	11 000
	Appartement	Récent	12 200
	Appartement	Neuf	13 000
	Maison	Ancien	PT : 13 000/PC : 2 500
	Maison	Récent	PT : 13 000/PC : 3 500
	Maison	Neuf	PT : 13 000/PC : 4 000
	Terrain ZV	Loti	Si ST >= 600 m ² : 9 000 Si ST < 600 m ² : 10 500
Terrain ZI	Loti	<= à R+3 : 13 000 > à R+3 : 15 000	

Zone	Type de bien	Etat	Prix au m ²
CS-HH33	Appartement	Ancien	9 000
	Appartement	Récent	10 300
	Appartement	Neuf	11 000
	Maison	Ancien	PT : 13.500/PC : 2.500
	Maison	Récent	PT : 13.500/PC : 3.500
	Maison	Neuf	PT : 13.500/PC : 4.000
	Terrain ZI	Loti	<= à R+3 : 13 500 > à R+3 : 16 000
CS-HH34	Appartement	Ancien	16 000
	Appartement	Récent	17 000

6.7. Référentiel des prix des transactions immobilières de la Préfecture des Arrondissements de Ben M'Sick

La Préfecture de Ben M'Sick est une des Préfectures d'Arrondissements de la Préfecture de Casablanca.

Elle dispose de deux Arrondissements :

1. Ben M'Sick ;
2. Sbata.

Elle est découpée en 8 Zones dont la ventilation est comme suit :

Arrondissement	Nombre de Zones	Nombre de Zones Rue/Av./Bd	Nombre total des Zones
Ben M'Sick	2	0	2
Sbata	6 dont 1 en cours d'aménagement	0	6
Totaux :	8	0	8

6.7. Référentiel des prix des transactions immobilières de la Préfecture des Arrondissements de Ben M'Sick

6.7.1. Arrondissement Ben M'Sick

Zone	Type de bien	Etat	Prix au m ²
CE-BM1	Appartement	Ancien	5 500
	Appartement	Récent	6 500
	Appartement	Neuf	7 500
	Maison	Ancien	PT : 11 000/PC : 2 000
	Maison	Récent	PT : 11 000/PC : 2 500
	Maison	Neuf	PT : 11 000/PC : 3 000
	Terrain ZI	Loti	<= à R+3 : 11 000 > à R+3 : 13 000
CE-BM2	Appartement	Ancien	5 500
	Appartement	Récent	6 500
	Appartement	Neuf	7 500
	Maison	Ancien	PT : 13 000/PC : 2 000
	Maison	Récent	PT : 13 000/PC : 2 500
	Maison	Neuf	PT : 13 000/PC : 3 000
	Terrain ZI	Loti	<= à R+3 : 13 000 > à R+3 : 15 000

6.7. Référentiel des prix des transactions immobilières de la Préfecture des Arrondissements de Ben M'Sick

6.7.2. Arrondissement Sbata

Zone	Type de bien	Etat	Prix au m ²
CE-SB2	Appartement	Ancien	6 000
	Appartement	Récent	7 000
	Appartement	Neuf	8 000
	Maison	Ancien	PT : 9 500/PC : 1 500
	Maison	Récent	PT : 9 500/PC : 2 500
	Maison	Neuf	PT : 9 500/PC : 3 000
	Terrain ZI	Loti	<= à R+3 : 9 500 > à R+3 : 11 000
CE-SB3	Appartement	Ancien	5 500
	Appartement	Récent	6 500
	Appartement	Neuf	7 500
	Maison	Ancien	PT : 10 000/PC : 2 000
	Maison	Récent	PT : 10 000/PC : 2 500
	Maison	Neuf	PT : 10 000/PC : 3 000
	Terrain ZI	Loti	<= à R+3 : 10 000 > à R+3 : 12 000
CE-SB4	Appartement	Ancien	7 000
	Appartement	Récent	8 000
	Appartement	Neuf	9 000
	Maison	Ancien	PT : 13 000/PC : 2 000
	Maison	Récent	PT : 13 000/PC : 2 500
	Maison	Neuf	PT : 13 000/PC : 3 000
	Terrain ZI	Loti	<= à R+3 : 13 000 > à R+3 : 14 000

Zone	Type de bien	Etat	Prix au m ²
CE-SB5	Appartement	Ancien	7 500
	Appartement	Récent	8 500
	Appartement	Neuf	9 000
	Maison	Ancien	PT : 10 000/PC : 2 000
	Maison	Récent	PT : 10 000/PC : 2 500
	Maison	Neuf	PT : 10 000/PC : 3 000
	Terrain ZI	Loti	<= à R+3 : 10 000 > à R+3 : 12 000
CE-SB6	Appartement	Ancien	7 500
	Appartement	Récent	8 500
	Appartement	Neuf	9 000
	Maison	Ancien	PT : 10 000/PC : 2 000
	Maison	Récent	PT : 10 000/PC : 2 500
	Maison	Neuf	PT : 10 000/PC : 3 000
	Terrain ZI	Loti	<= à R+3 : 10 000 > à R+3 : 12 000

6.8. Référentiel des prix des transactions immobilières de la Préfecture des Arrondissements de Mly Rachid

Cette Préfecture comprend deux Arrondissements :

1. Mly Rachid ;
2. Sidi Othman.

Elle est découpée en 15 Zones dont la ventilation est comme suit :

Arrondissement	Nombre de Zones	Nombre de Zones Rue/Av./Bd	Nombre total des Zones
Mly Rachid	9 dont 1 QI	0	9
Sidi Othman	6	0	6
Totaux :	15	0	15

6.8. Référentiel des prix des transactions immobilières de la Préfecture des Arrondissements Mly Rachid

6.8.1. Arrondissement Mly Rachid

Zone	Type de bien	Etat	Prix au m ²
CE-MR1	Appartement	Récent	6 000
	Appartement	Neuf	7 000
	Maison	Ancien	PT : 9 000/PC : 1 500
	Maison	Récent	PT : 9 000/PC : 2 500
	Maison	Neuf	PT : 9 000/PC : 3 000
	Terrain ZI	Loti	<= à R+3 : 9 000 > à R+3 : 11 000
CE-MR2	Appartement	Ancien	6 000
	Appartement	Récent	7 000
	Appartement	Neuf	8 000
	Maison	Ancien	PT : 9 000/PC : 1 500
	Maison	Récent	PT : 9 000/PC : 2 500
	Maison	Neuf	PT : 9 000/PC : 3 000
	Terrain ZI	Loti	<= à R+3 : 9 000 > à R+3 : 11 000
CE-MR3	Appartement	Ancien	6 000
	Appartement	Récent	7 000
	Appartement	Neuf	8 000
	Maison	Ancien	PT : 8 000/PC : 1 500
	Maison	Récent	PT : 8 000/PC : 2 500
	Maison	Neuf	PT : 8 000/PC : 3 000
	Terrain ZI	Loti	<= à R+3 : 8 000 > à R+3 : 10 000

Zone	Type de bien	Etat	Prix au m ²
CE-MR4	Villa	Ancien	PT : 6 500/PC : 3 000
	Villa	Récent	PT : 6 500/PC : 4 000
	Villa	Neuf	PT : 6 500/PC : 5 000
	Appartement	Ancien	5 000
	Appartement	Récent	7 000
	Appartement	Neuf	8 000
	Maison	Ancien	PT : 8 500/PC : 1 500
	Maison	Récent	PT : 8 500/PC : 2 500
	Maison	Neuf	PT : 8 500/PC : 3 000
	Terrain ZI	Loti	<= à R+3 : 8 500 > à R+3 : 10 500
	Terrain ZV	Loti	6 500
CE-MR6	Appartement	Ancien	5 000
	Appartement	Récent	6 000
	Appartement	Neuf	7 000
	Maison	Ancien	PT : 8 000/PC : 1 500
	Maison	Récent	PT : 8 000/PC : 2 500
	Maison	Neuf	PT : 8 000/PC : 3 000
	Terrain ZI	Loti	<= à R+3 : 8 000 > à R+3 : 10 000
CE-MR7	Appartement	Ancien	7 000
	Appartement	Récent	8 000
	Appartement	Neuf	9 000
	Maison	Ancien	PT : 11 000/PC : 2 000
	Maison	Récent	PT : 11 000/PC : 2 500
	Maison	Neuf	PT : 11 000/PC : 3 000
	Terrain ZI	Loti	<= à R+3 : 11 000 > à R+3 : 13 000

Zone	Type de bien	Etat	Prix au m ²
CE-MR8	Appartement	Ancien	7 000
	Appartement	Récent	8 000
	Appartement	Neuf	9 000
	Maison	Ancien	PT : 11 000/PC : 2 000
	Maison	Récent	PT : 11 000/PC : 2 500
	Maison	Neuf	PT : 11 000/PC : 3 000
	Terrain ZI	Loti	<= à R+3 : 11 000 > à R+3 : 13 000
CE-MR9	Appartement	Ancien	6 500
	Appartement	Récent	7 000
	Appartement	Neuf	8 000
	Maison	Ancien	PT : 9 000/PC : 1 500
	Maison	Récent	PT : 9 000/PC : 2 500
	Maison	Neuf	PT : 9 000/PC : 3 000
	Terrain ZI	Loti	<= à R+3 : 9 000 > à R+3 : 11 000

6.8. Référentiel des prix des transactions immobilières de la Préfecture des Arrondissements Mly Rachid

6.8.2. Arrondissement Sidi Othman

Zone	Type de bien	Etat	Prix au m ²
CE-SO1	Appartement	Ancien	6 500
	Appartement	Récent	7 000
	Appartement	Neuf	8 000
	Maison	Ancien	PT : 12 000/PC : 2 000
	Maison	Récent	PT : 12 000/PC : 2 500
	Maison	Neuf	PT : 12 000/PC : 3 000
	Terrain ZI	Loti	<= à R+3 : 12 000 > à R+3 : 14 000
CE-SO2	Appartement	Récent	6 000
	Appartement	Neuf	7 000
	Maison	Ancien	PT : 9 000/PC : 1 500
	Maison	Récent	PT : 9 000/PC : 2 500
	Maison	Neuf	PT : 9 000/PC : 3 000
	Terrain ZI	Loti	<= à R+3 : 9 000 > à R+3 : 11 000
CE-SO3	Maison	Ancien	PT : 10 000/PC : 2 000
	Maison	Récent	PT : 10 000/PC : 2 500
	Maison	Neuf	PT : 10 000/PC : 3 000
	Terrain ZI	Loti	<= à R+3 : 10 000 > à R+3 : 12 000

Zone	Type de bien	Etat	Prix au m ²
CE-SO4	Appartement	Ancien	7 000
	Appartement	Récent	8 500
	Appartement	Neuf	9 500
	Maison	Ancien	PT : 11 000/PC : 2 000
	Maison	Récent	PT : 11 000/PC : 2 500
	Maison	Neuf	PT : 11 000/PC : 3 000
	Terrain ZI	Loti	<= à R+3 : 11 000 > à R+3 : 13 000
CE-SO5	Appartement	Ancien	5 000
	Appartement	Récent	7 000
	Appartement	Neuf	8 000
	Maison	Ancien	PT : 9 000/PC : 1 500
	Maison	Récent	PT : 9 000/PC : 2 500
	Maison	Neuf	PT : 9 000/PC : 3 000
	Terrain ZI	Loti	<= à R+3 : 9 000 > à R+3 : 11 000
CE-SO6	Appartement	Ancien	5 000
	Appartement	Récent	6 000
	Appartement	Neuf	7 000
	Maison	Ancien	PT : 7 000/PC : 1 500
	Maison	Récent	PT : 7 000/PC : 2 500
	Maison	Neuf	PT : 7 000/PC : 3 000
	Terrain ZI	Loti	<= à R+3 : 7 000 > à R+3 : 9 000

7. Référentiel des prix des transactions immobilières de la Province de Nouaceur

La Province de Nouaceur est une subdivision à dominante rurale de la Région du Grand Casablanca.

Elle englobe trois Municipalités et deux Communes Rurales :

- Municipalité Dar Bouazza ;
- Municipalité Bouskoura ;
- Municipalité Nouaceur ;
- Commune Rurale Ouled Azzouz ;
- Commune Rurale Ouled Saleh ;

Elle est découpée en 10 Zones.

7. Référentiel des prix des transactions immobilières de la Province de Nouaceur

Zone	Type de bien	Etat	Prix au m ²
CS-PN1	Villa sécurisée	Ancien	13 000
	Villa sécurisée	Récent	14 000
	Villa sécurisée	Neuf	15 000
	Villa	Ancien	PT : 5 500/PC : 4 000
	Villa	Récent	PT : 5 500/PC : 6 000
	Villa	Neuf	PT : 5 500/PC : 9 000
	Appartement sécurisé	Ancien	14 000
	Appartement sécurisé	Récent	15 000
	Appartement sécurisé	Neuf	16 000
	Terrain ZV	Loti	5 500

Zone	Type de bien	Etat	Prix au m ²
CS-PN2 à CS-PN15	Villa sécurisée	Ancien	12 000
	Villa sécurisée	Récent	13 000
	Villa sécurisée	Neuf	14 000
	Villa	Ancien	PT : 5 000/PC : 3 000
	Villa	Récent	PT : 5 000/PC : 5 000
	Villa	Neuf	PT : 5 000/PC : 7 000
	Appartement sécurisé	Ancien	13 000
	Appartement sécurisé	Récent	14 000
	Appartement sécurisé	Neuf	15 000
	Appartement	Ancien	7 000
	Appartement	Récent	8 000
	Appartement	Neuf	9 000
	Maison	Ancien	PT : 8 500/PC : 2 500
	Maison	Récent	PT : 8 500/PC : 3 000
	Maison	Neuf	PT : 8 500/PC : 3 500
	Terrain ZI	Loti	8 500
	Terrain ZV	Loti	5 000
	CS-PN17	Villa sécurisée	Ancien
Villa sécurisée		Récent	13 500
Villa sécurisée		Neuf	14 500
Appartement sécurisé		Ancien	14 000
Appartement sécurisé		Récent	15 000
Appartement sécurisé		Neuf	16 000

Zone	Type de bien	Etat	Prix au m ²
CS-PN18	Appartement	Ancien	5 000
	Appartement	Récent	6 000
	Appartement	Neuf	7 000
	Maison	Ancien	PT : 6 000/PC : 1 500
	Maison	Récent	PT : 6 000/PC : 2 000
	Maison	Neuf	PT : 6 000/PC : 2 500
	Terrain ZI	Loti	<= à R+3 : 6 000 > à R+3 : 8 000
CS-PN19	Villa sécurisée	Ancien	13 000
	Villa sécurisée	Récent	13 500
	Villa sécurisée	Neuf	14 000
	Villa	Ancien	PT : 5 000/PC : 3 000
	Villa	Récent	PT : 5 000/PC : 5 000
	Villa	Neuf	PT : 5 000/PC : 7 000
	Terrain ZV	Loti	5 000

Zone	Type de bien	Etat	Prix au m ²
CS-PN20 - CS-PN21	Villa sécurisée	Ancien	11 500
	Villa sécurisée	Récent	12 500
	Villa sécurisée	Neuf	13 500
	Villa	Ancien	PT : 5.000/PC : 3.000
	Villa	Récent	PT : 5.000/PC : 5.000
	Villa	Neuf	PT : 5.000/PC : 7.000
	Appartement sécurisé	Ancien	12 500
	Appartement sécurisé	Récent	13 500
	Appartement sécurisé	Neuf	15 000
	Appartement	Ancien	8 000
	Appartement	Récent	9 000
	Appartement	Neuf	10 000
	Maison	Ancien	PT : 9.000/PC : 1.500
	Maison	Récent	PT : 9.000/PC : 2.000
	Maison	Neuf	PT : 9.000/PC : 2.500
	Terrain ZV	Loti	5 000
	Terrain ZI	Loti	9 000

Zone	Type de bien	Etat	Prix au m ²
CS-PN23	Villa sécurisée	Ancien	9 000
	Villa sécurisée	Récent	10 000
	Villa sécurisée	Neuf	11 000
	Villa	Ancien	PT : 4 000/PC : 3 000
	Villa	Récent	PT : 4 000/PC : 5 000
	Villa	Neuf	PT : 4 000/PC : 6 000
	Appartement sécurisé	Ancien	9 000
	Appartement sécurisé	Récent	10 000
	Appartement sécurisé	Neuf	11 000
	Appartement	Ancien	7 000
	Appartement	Récent	8 000
	Appartement	Neuf	9 000
	Maison	Ancien	PT : 5 500/PC : 1 500
	Maison	Récent	PT : 5 500/PC : 2 000
	Maison	Neuf	PT : 5 500/PC : 2 500
	Terrain ZV	Loti	4 000
	Terrain ZI	Loti	<= à R+3 : 5 500 > à R+3 : 7 000

8. Référentiel des prix des transactions immobilières de la Province de Médiouna

La Province de Médiouna est une subdivision à dominante rurale de la Région du Grand Casablanca.

Elle englobe trois Municipalités et deux Communes Rurales :

- Municipalité Tit Mellil ;
- Municipalité Lahraouiyine ;
- Municipalité Médiouna ;
- Commune Rurale Sidi Hajjaj Oued Hassar ;
- Commune Rurale Mejjatia Ouled Taleb.

Elle est découpée en 8 Zones.

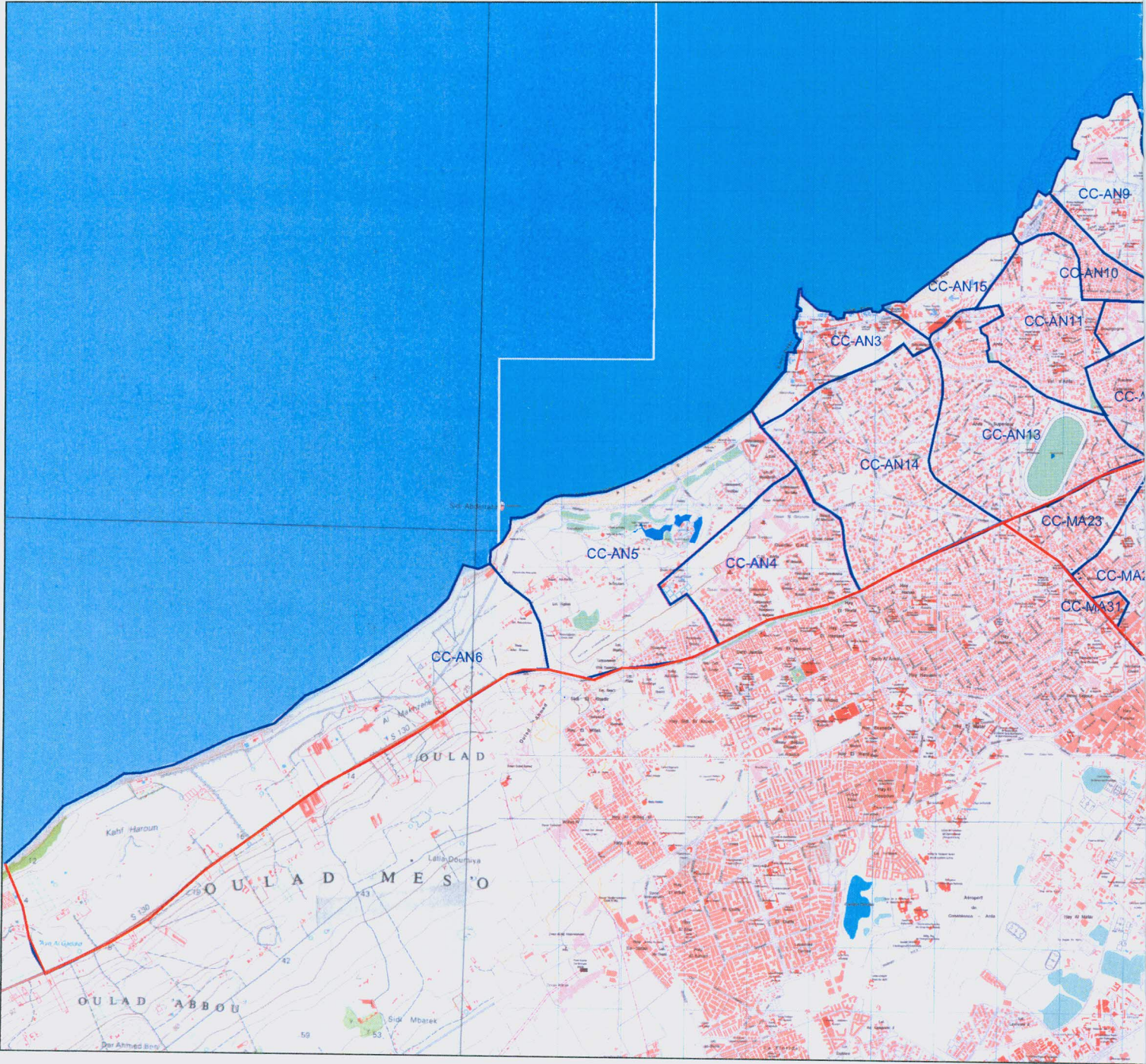
8. Référentiel des prix des transactions immobilières de la Province de Médiouna

Zone	Type de bien	Etat	Prix au m ²
CE-PM1 à CE-PM9	Appartement	Ancien	5 000
	Appartement	Récent	6 000
	Appartement	Neuf	7 000
	Maison	Ancien	PT : 7 000/PC : 1 500
	Maison	Récent	PT : 7 000/PC : 2 000
	Maison	Neuf	PT : 7 000/PC : 2 500
	Terrain ZI	Loti	<= à R+3 : 7 000 > à R+3 : 9 000
CE-PM14 à CE-PM19	Villa	Ancien	PT : 5 500/PC : 3 000
	Villa	Récent	PT : 5 500/PC : 4 000
	Villa	Neuf	PT : 5 500/PC : 5 000
	Appartement	Ancien	6 000
	Appartement	Récent	7 000
	Appartement	Neuf	7 500
	Maison	Ancien	PT : 8 500/PC : 1 500
	Maison	Récent	PT : 8 500/PC : 2 000
	Maison	Neuf	PT : 8 500/PC : 2 500
	Terrain ZI	Loti	<= à R+3 : 8 500 > à R+3 : 10 000
	Terrain ZV	Loti	5 500



Plan d'ensem

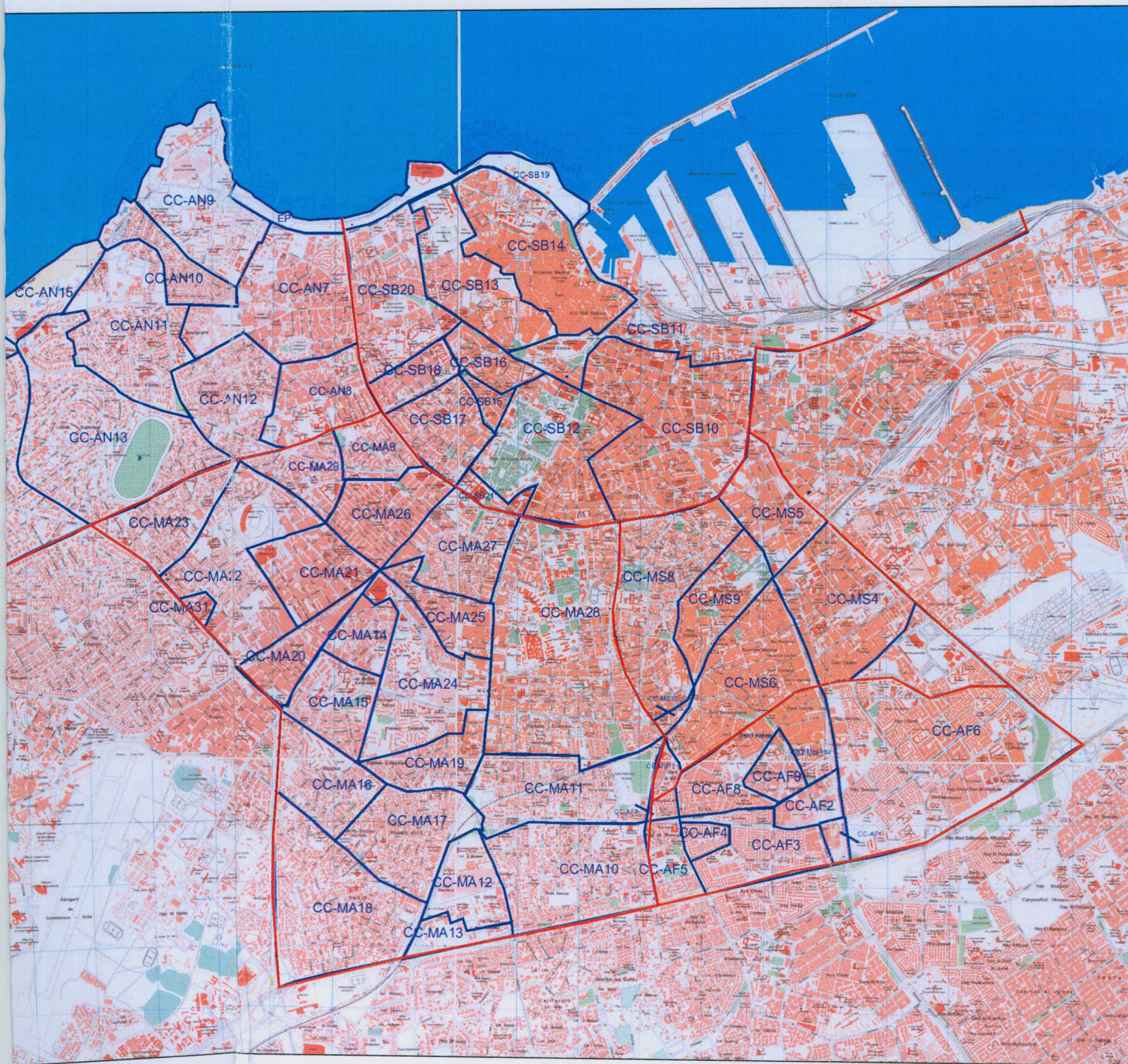
9.1.1 Préfectures des Arrondissements de Casa



Handwritten blue lines and a signature at the bottom of the page.

Ensemble du Zoning

Quartiers de Casa-Anfa et de Derb Sultan-Al Fida (Casa Centre)



9.1. Cartographie des Zones relevant des Préfectures des Arrondissements de Casa-Anfa et de Derb Sultan-Al Fida

9.1.2.1 – Tableau des délimitations des Zones : Arrondissement Sidi Belyout

Code Zone	Points de Repère
CC-SB1	Av. des FAR
CC-SB2	Av. Hassan II
CC-SB3	Av. Pasteur
CC-SB4	Bd Ambassadeur Ben Aicha
CC-SB5	Bd Anfa (de Bd Zerktouni à Place Oued El Makhazine)
CC-SB6	Bd Mohammed V
CC-SB7	Bd Mly Youssef (de Bd Brahim Roudani à Bd Ziraoui) y compris Rce Mly Youssef
CC-SB8	Bd Rachidi
CC-SB9	Bd Ziraoui (de Bd Zerktouni à Bd Bordeaux)
CC-SB10	Alsace Lorraine, Ben Jdia, Liberté, Derb Omar, Mers Sultan (côté Arrondissement Sidi Belyout), Foncière, Place Bandoens, Place 16 Novembre
CC-SB11	Lusitania Centre côté Place Maréshal, Place des Nations Unies, Sidi Belyout, Place Zallaga, Bourse de Casablanca, Place Istiqlal ex Mirabeau
CC-SB12	Quartier Parc Ligue Arabe, La Moricière, Rue Ferhat Hachad jusqu'à intersection Bd Lalla Yaquout et Rue Mustapha El Maâni, Place Mohammed V
CC-SB13	TSF, Foire Internationale de Casablanca, Hôpital Mly Youssef, Verdin, Derb des Anglais, Place Oued Al Makhazin
CC-SB14	Ancienne Médina, Sour Jdid (Marine Royale), Quartier Cuba, Derb Tazi
CC-SB15	Zone délimitée par Bd Rachidi, Bd Mly Youssef, Rue d'Alger et Av. Mly Hassan 1er
CC-SB16	Quadruple délimité par Bd Rachidi-Bd Mly Youssef (Sud), Bd Ziraoui (Ouest), Bd de Paris-Bd Bordeaux (Nord) et Av. Mly Hassan 1er (Est) : Lusitania Sud, Quartier Gautier Nord, Lycée Ibn Toumert
CC-SB17	Quadruple délimité par Bd Zerktouni (Sud), Bd Anfa (Ouest), Bd Mly Youssef (Nord) et Bd Brahim Roudani (Est) : Quartier Gautier Sud-Est
CC-SB18	Quadruple délimité par Bd Zerktouni (Sud), Bd Ziraoui (Ouest), Bd Mly Youssef (Nord) et Bd Anfa (Est) : Quartier Gautier Ouest
CC-SB19	Marina de Casablanca, Grande Mosquée Hassan II
CC-SB20	Quadruple délimité par, Bd Zerktouni (Sud), Bd Mohammed Ben Abdellah (Ouest), Bd Mly Youssef (Nord) et Bd Ziraoui (Est) : Bourgogne Nord, Hay Tassahoul Nord, Lycée Lyautey
CC-SB21	Zone délimitée par Bd Zerktouni (Sud), Bd Brahim Roudani (Ouest), Rue Ali Bnou Abi Talib - Rue Othman Ben Afan (Nord) et Bd Hassan II (Est) : Lycée Chawki et voisinage
CC-SB22	Bd Mohamed Zerktouni (de Bd Ain Taoujtate à Bd 2 Mars)
CC-SB23	Bd Mohamed Ben Abdellah/Sidi Mohamed Ben Abdellah (de Bd Zerktouni à Bd Mly Youssef)

9.1. Cartographie des Zones relevant des Préfectures des Arrondissements de Casa-Anfa et de Derb Sultan-Al Fida

9.1.2.2 - Tableau des délimitations des Zones : Arrondissement Anfa

Code Zone	Points de Repère
CC-AN1	Bd Ain Taoujtate
CC-AN2	Bd de la Corniche (de Bd Zerktoni à Av. Tantan)
CC-AN3	La Corniche : de Hôtel le Littoral à Anfa Place, Rce Anfa
CC-AN4	Zone délimitée par Av. A - Club de la SODEP (Sud), Rte Jorf Al Asfar (Ouest), Bd de la Grande Corniche (Nord) et Bd Abdelhadi Boutaleb ex Rte d'Azemmour (Est) : Lot Baâlabaq, Quartier Manzah, Lot Salaj, Quartier Hamria, Quartier Zemmouria, Quartier ONE, Quartier Ambar
CC-AN5	Zone délimitée par Rte de Sidi Abderrahman (Sud), Bd de l'Océan Atlantique (Ouest), Bd de la Grande Corniche (Nord) et Rte Jorf Al Asfar - Club de la SODEP - Av. A - Bd Abdelhadi Boutaleb ex Rte d'Azemmour (Est) : Rce Rio, Lot/Rce la Côte, Lot Al Mountazah, Lot Sindibad, Lot Le Boulard, Lot Hamza, Rce Salsabila, Quartier Doha, Rce Sofia, Lot Mçalla, Lot Yasmine, Rce Orée du Parc, Rce Puento Romano
CC-AN6	Zone délimitée par Ayn Al Gaddid (Sud), Océan Atlantique (Ouest), Rte Sidi Abderrahman (Nord) et Bd Abdelhadi Boutaleb ex Rte d'Azemmour (Est) : Morocco Mall, Plage Mme Choual
CC-AN7	Quartier Bourgogne Ouest, Hay Tassahoul Sud
CC-AN8	Quartier Racine Ouest délimité par Bd Ain Taoujtate, Bd Zerktoni, Bd Anfa, Bd Mly Rachid, Rue Abou Ali Ben Rahal et Rue Bab Al Irfane
CC-AN9	El Hank Nord délimité par Av. Tantan (ZI), Quartier Forces Auxiliaires
CC-AN10	El Hank Sud délimité par Av. Tantan (Lot El Manar ZV)
CC-AN11	Zone délimité par Bd Kennedy et Bd Driss Slaoui ex Temara : de Quartier Dawliz à Quartier Val d'Anfa
CC-AN12	Quartier Racine Extension, Hay Lopez
CC-AN13	Anfa Supérieur
CC-AN14	Ain Diab
CC-AN15	Anfa Place, Mégarama
CC-AN16	Bd Mohamed Zerktoni (de Bd Ain Taoujtate à Bd 2 Mars)

9.1. Cartographie des Zones relevant des Préfectures des Arrondissements de Casa-Anfa et de Derb Sultan-Al Fida

9.1.2.3 - Tableau des délimitations des Zones : Arrondissement Maârif

Code Zone	Points de Repère
CC-MA1	Av. 2 Mars (de Bd Zerktouni à Bd Anoual)
CC-MA2	Bd Abdelmoumen
CC-MA3	Bd Al Massira Al Khadra
CC-MA4	Bd Ghandi
CC-MA5	Bd Mly Idriss 1 ^{er}
CC-MA7	Rte El Jadida de Bd Ghandi à l'Autoroute A3 (Casa-Rabat)
CC-MA9	Quartier Racine Est délimité par Rue Quadi Iyass, Bd Zerktouni, Bd Anfa et Rue Normandie
CC-MA10	Polo Ouest délimité par l'Autoroute Casa-Rabat
CC-MA11	Hermitage Est, Quartier Haj Abdellah, Tantonville Est délimité par Av. des Pléiades
CC-MA12	Lot Al Madaris (Ecoles), Quartier Bachkou, Quartier Yasmina
CC-MA13	Rce Al Mawlid, Bab Californie (Porte Californie)
CC-MA14	Zone délimitée par Rue El Bachir Laâlej (Sud), Bd Brahim Roudani (Ouest), Bd Bir Anzarane (Nord), Av. Stendhal (Est) : Val Fleuri
CC-MA15	Batha, Rivièra Ouest délimité par Bd Ghandi
CC-MA16	Rivièra Est délimité par Bd Ghandi, Oasis Ouest délimité par Bd Abderrahim Bouabid
CC-MA17	France Ville Est délimité par Bd Ghandi, Oasis Nord délimité par Bd Abderrahim Bouabid
CC-MA18	Oasis Sud délimité par Bd Abderrahim Bouabid, Gare de L'Oasis
CC-MA19	France Ville Ouest délimité par Rue Laârbi Doghmi, Rue Ibn El Kotaiba, Rue Abdelkrim Raisse, Bd Anoual, Bd Abdelmoumen et Bd Ghandi
CC-MA20	Quartier Berger
CC-MA21	Maârif Extension Est délimité par Bd Bir Anzarane, Rue Kaid Al Achar, Rue Socrate et Bd Yacoub El Mansour
CC-MA22	Lot Mimousa, Maârif Extension Ouest-Sud délimité par Bd Bir Anzarane, Bd Ibn Sina, Bd Ghandi, Bd Yacoub El Mansour, Rue Socrate et Rue Kaid Al Achar, Arset Lakbir et voisinage, Les Princesses, Rce les Perles
CC-MA23	Hippodrome : Triangle délimité par Bd Ibn Sina, Bd Abdelkrim Al Khattabi et Bd Ghandi
CC-MA24	Quartier la Famille Française, Cité Plateau, Cité Mehdiya, Rce Andaloussia
CC-MA25	Derb/Quartier Ghalef
CC-MA26	Quartier Maârif

Code Zone	Points de Repère
CC-MA27	Quartier Palmiers délimité par Bd Zerktouni, Bd Abdelmoumen, Rue Soummya et Bd Roudani
CC-MA28	Quartier des Hôpitaux, Quartier des Hôpitaux Extension, Hay Raja, Tantonville Ouest délimité par Av. des Pléiades, Hermitage Ouest
CC-MA29	Triangle délimité par Bd Bir Anzarane, Bd Abdelkrim Al Khattabi - Bd Anfa et Rue Normandie : Quartier Racine Sud
CC-MA30	Rue Ali Abderrazak
CC-MA31	Rce Yasmina
CC-MA32	Bd Mohamed Zerktouni (de Bd Ain Taoujtate à Bd 2 Mars)

9.1. Cartographie des Zones relevant des Préfectures des Arrondissements de Casa-Anfa et de Derb Sultan-Al Fida

9.1.2.4 - Tableau des délimitations des Zones : Arrondissement Mers Sultan

Code Zone	Points de Repère
CC-MS1	Av. 2 Mars (de Bd Zerktouni à Bd Anoual)
CC-MS2	Rue de Madrid
CC-MS3	Rue de Rome
CC-MS4	Quartier La Gironde Est délimité par la Voie de Chemin de Fer, Garage Allal, Derb El Kabir
CC-MS5	Quartier La Gironde Ouest délimité par la Voie de Chemin de Fer
CC-MS6	Derb Bouchentouf, Derb Lbaladiya, Hay Smara, Quartier Boujdour, Kissariyet Lhaffari, Quartier Laâyoune, Derb Espagne
CC-MS8	Quartier Mers Sultan, Quartier 2 Mars
CC-MS9	Quartier Habous, Hay Dakhla, Quartier Mechouar
CC-MS10	Hay Essorour, Quartier Al Alami
CC-MS12	Quartier El Miter 2 (El Miter Sud délimité par Bd 2 Mars)

9.1. Cartographie des Zones relevant des Préfectures des Arrondissements de Casa-Anfa et de Derb Sultan-Al Fida

9.1.2.5 - Tableau des délimitations des Zones : Arrondissement Al Fida

Code Zone	Points de Repère
CC-AF1	Marché de bois et sanitaire
CC-AF2	Marché Korea/Souk Laqriaâ
CC-AF3	Hay Bine Lamdouné 1, Hay El Andalous 1, Hay Sidi Maârouf 3, 4, 5 et 6
CC-AF4	Hay El Masjid
CC-AF5	Hay Al Woroud, Hay El Andalous 2, Mosquée Essonna
CC-AF6	Hay EL Farah, Hay Omar Ibn El Khattab (Ex Derb Milan), Hay Tissir 1, Hay Ain Chifa, Hay Drissia, Hay Al Amal 1, 2 et 3, Derb Mimouna
CC-AF7	Hay Riad El Ali
CC-AF8	Derb Fouqara, Hay Lalla Yaqout, Place Sidi Maârouf, Derb Laqriaâ/Korea Ouest délimité par la Rue 5, Place Sraghna, Derb Chorfa Tolba, Derb Mesfioui,
CC-AF9	Derb Tarablouse, Quartier Grigouane, Derb Laqriaâ/Korea Est délimité par la Rue 5

Plan d'ensembl

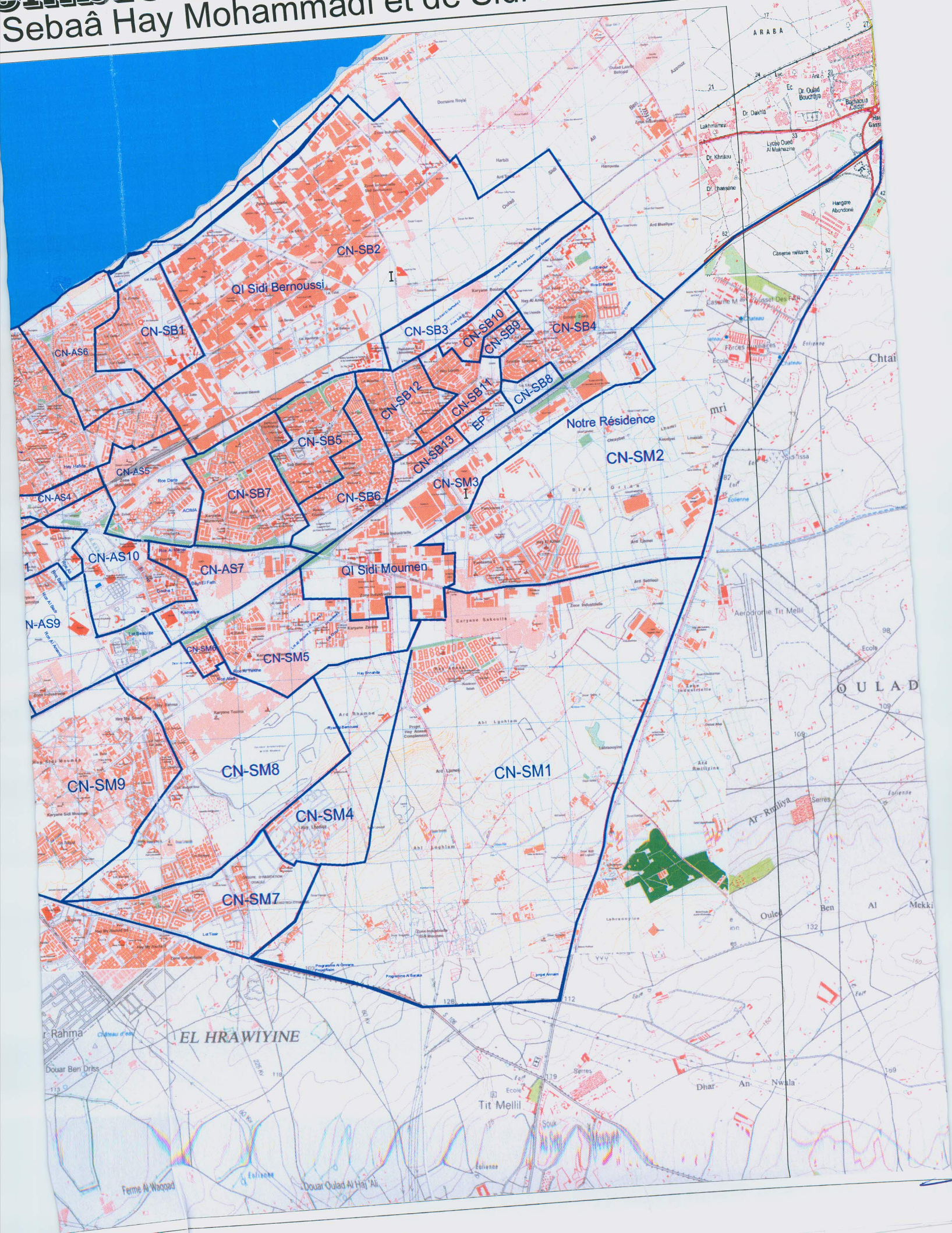
9.2.1 Préfectures des Arrondissements de Ain Sebaâ



Handwritten signatures and marks at the bottom of the page.

ensemble du Zoning

Sebaâ Hay Mohammadi et de Sidi Bernoussi (Casa Nord)



9.2. Cartographie des zones relevant des Préfectures des Arrondissements de Ain Sebaâ Hay Mohammadi et de Sidi Bernoussi

9.2.2.1 - Tableau des délimitations des Zones : Arrondissement Roches Noires

Code Zone	Points de Repère
CN-RN1	Av. Pasteur
CN-RN2	Bd Ambassadeur Ben Aicha
CN-RN3	Bd Mohammed V
CN-RN4	Hay Roches Noires
CN-RN5	Belvédère Ouest délimité par Bd Emile Zola
CN-RN6	Hay Palestine (Belvédère Est délimité par Bd Emile Zola), Hay La Gare, Quartier Bahmad
CN-RN7	Belvédère Sud délimité par Rue Ifni, Bd Ibn Tachfine et Rte des Ouled Ziane, Lot Mazzella
CN-RN8	Triangle délimité par la voie de Chemin de Fer, Rue des Oudaya et Bd Ibn Tachfine : Centrale Laitière et voisinage, Rce Mawada, Rce Al Abrar, Hay Chadia, Rce Venise
CN-RN9	Quadruple délimité par Rue Sergent Med Moussaoui, Bd Ibn Tachfine, Les Cimetières et Rte des Ouled Ziane : Ain Borja, Cité Oualed Ziane, Lot Laâyoune, Rce Yassine (angle Rte des Ouled Ziane et Bd Hassan Alaoui), Hay Amine, Hay Souarat, Hay Arsalane, Rce Assalam, Rce Smail, Rce Amane, Rce Salam (FAR), Quartier les Camps
CN-RN10	Quadruple délimité par Rue Ifni (Ouest), Bd Ibn Tachfine (Nord), Rue Sergent Med Moussaoui (Est) et Rte des Ouled Ziane (Sud) : Rce Les Jardins de Belvédère, GH Al Majd, Quartier Douane
CN-RN11	Hay Tissir 2 (Tissir 1 relève de l'Arrondissement Al Fida)
CN-RN12	Hay Jamal, Lot Ghizlane
CN-RN13	Hay Hakam, Hay Laâyoune, Douar Oulad Harres, Hay Minou, Hay Adil, Hay Al Massira, Hay Dakhla, Hay Lamyââ, Quartier les Cimetières, Hay Azzeddine, Hay Mourad

9.2. Cartographie des zones relevant des Préfectures des Arrondissements de Ain Sebaâ Hay Mohammadi et de Sidi Bernoussi

9.2.2.2 - Tableau des délimitations des Zones : Arrondissement Hay Mohammadi

Code Zone	Points de Repère
CN-HM1	La Villette : Rce Fatima Ezzahra, Khalil 1, 2 et 3, Lot Cosmos 1, 2, 3 et 4
CN-HM2	Cité ONCF (Cité des Cheminots), Hay Moutigui
CN-HM3	Triangle délimité par Bd la Grande Ceinture, l'Autoroute et Bd Oqba Bnou Nafii : Antaria 1, Hay Moustakbal, Lot Nadia, Lot Taiba, Lot Tafraouat, Lot Essawab, Lot Marie Claire, Rce Aziza, Rce Ennasr, Rce Farah, Lot Al Faouarate
CN-HM4	Rce Mouahidine, Antaria 2, Lycée Hommane Lfatouaki et voisinage
CN-HM5	Bloc CIFM, Derb Koudia, Bloc Saâda, Derb Attakadoum Sud
CN-HM6	Bloc ONCF
CN-HM7	Bloc Saïda, Bloc Bennani, Derb Kastor
CN-HM8	Derb El Amal, Derb Wafa, Derb Attakadoum Nord, Cité Zerktouni (Jonquier), Projet Hassan 2, Lycée Lfarabi, Hay Al Madrassa (en face Karyane Central)
CN-HM9	Derb Saâd, Hay Socica (Hay Al Morabidine), Derb My Cherif, Bloc Riad, Hay Bechar El Khair, Hay Massira

9.2. Cartographie des zones relevant des Préfectures des Arrondissements de Ain Sebaâ Hay Mohammadi et de Sidi Bernoussi

9.2.2.3 - Tableau des délimitations des Zones : Arrondissement Ain Sebaâ

Code Zone	Points de Repère
CN-AS1	Dar Salama (Dyour Chaâbi), Hay Dar Lamane, Carrières Centrales
CN-AS2	QI Ain Sebaâ délimité par Bd Mohamed Mekki (Sud), la Côte (Ouest), Bd Tahiri Med El Bekay (Nord) et Rue Ibn Louennane (Est), Lot Jannet, Derb Rocher, Complexe Laârbi Zaouili et voisinage, Lot Majorelle, QI Oukacha
CN-AS3	Zone délimité par Bd Mohamed Mekki (Sud), la Côte (Ouest), Allée des Mélias - des Mimosas (Nord) et Av. Tizi Ousli - Allée des Sanges (Est) : Saloma (Hay Nzaha), Marché (Place Tizi Ousli), Rce Mekouar, Rce Fal El Hanaâ, Rce Pompiers, Hay Timsit, Cité OCP, Quartier Beau Lieu, Hay CIL, Rce la Source, Rce Mimosa, Hay Castor, Lot El Mahi, Hay Hafida, 2M et voisinage
CN-AS4	Quadruple délimité par la voie de Chemin de Fer (Sud), Rte de Rabat - Allée des Parcs (Ouest), Av. de Tizi Ousli (Nord) et Allée des Mimosas (Est), Club Cosumar
CN-AS5	Douar Ouasti, Gare Ain Sebaâ, Rce Zouhour, Rce Daris, Rce Chabab, Cité Oudaya, Rce Al Mabrouk, Rce Al Yacout
CN-AS6	Rce Atlantic, Rce Chefchaouini, Espérance 1 et 2, Lot Karam, Lot Chefchaoui, Complexe commercial dite Texas Rte Zenata
CN-AS7	Rce Bayt El Fath, Lot Kamaliya (ZV), Rce Al Manar
CN-AS8	QI Ain Sebaâ Extention
CN-AS9	Lot Al Fadl (Economique), Douar Mounnia, Rce Al Badr (Economique), Rce Al Amane (Economique), Rce Al Wifaq (Economique), Lot Beaucite (ZV)
CN-AS10	Siège de la Préfecture des Arrondissements de Ain Sebaâ Hay Mohammadi et voisinage, Rce Doha 1, Rce Al Hamd
CN-AS11	Rce Lhadika, Lot Hlioua (R+3), Rce Anouar (R+4), Rce Ali (R+4)
CN-AS12	Rce Al Assil (Economique), Hay Smara (R+4), Hay Saida

9.2. Cartographie des zones relevant des Préfectures des Arrondissements de Ain Sebaâ Hay Mohammadi et de Sidi Bernoussi

9.2.2.4 - Tableau des délimitations des Zones : Arrondissement Sidi Bernoussi

Code Zone	Points de Repère
CN-SB1	Lot Farid, Lot Marhaba, Lot Latifa, Lot Dalila 1 et 2, Lot Karam, Lot Chefchaoui, Lot Oama, Lot Lhamd (Al Hamd), Rce Annakhil, Centre de Formation des Cadres ONEE
CN-SB2	Zone délimitée par Allée des Mandariniers - Bd Chefchaoui - Bd El Kahrabaâ (Sud), Rte des Zénata (Ouest), Territoire de la Préfecture de Mohammedia (Nord) et Voie de Chemin de Fer - Bd El Binaâ - Rte de Rabat N1 (Est) : QI Sidi Bernoussi
CN-SB3	Zone délimitée par Bd El Binaâ (Sud), Voie de Chemin de Fer (Ouest), Territoire de la Préfecture de Mohammedia (Nord) et Rte de Rabat N1 (Est) : Rce El Boustane 2 (R+4), GH Riad El Bernoussi 2 (R+4, Front Bati R+5), Douar Boulahiya, Rce Feddan El Kheir (R+4), Protection Civile, Rce Attakadom (R+4), Lot Zine Salam (R+3) + Rce El Fadila (R+4) relevant géographiquement de la Zone CN-SB4
CN-SB4	Zone délimitée par Bd Allait Ibn Assaâd - Bd Imam Malik - Bd El qods (Sud), Rte de Rabat N1 (Ouest), Territoire de la Préfecture de Mohammedia (Nord), Autoroute A3 (Est) à l'exception de Rce El Fadila (R+4) : Lot El Hamidia, Rce Lmçalla, Rce Mostapha El Maâni, Lot El Bahia, Lot El Menzah, Rce Attadamone, Rce El Wifak, Rce Travaux Publics, Groupe Zénata, Lot Ennour, Rce El Mansouria, Rce El Fath, Rce El Boustane 1, Rce Bab El Baidaâ, Rce/Lot Annakhil, Rce/Lot El Khalil, Groupe El Baidaâ
CN-SB5	Lot CFIM (Derb Maâguize), Lot Bloc A et B, Bloc Slaoui, Hay Al Wifak, Hay Takadoum, Sidi Bernoussi, Stade de Rachad Lbernoussi
CN-SB6	Mansour 1, 2 et 3, Mansour Extension, Bloc Farid
CN-SB7	Hay Tarik, Lot Amal 1, 2, 3 et 4, Hay Katafa
CN-SB8	Zone délimitée par Lycée Othman Ibnou Affance - Bd El Qods (Sud), Bd Imam Malik (Ouest), Bd Allait Ibn Assaâd (Nord) et Autoroute A3 (Est) : Rce Baghdad, Rce Majorelle
CN-SB9	Zone délimitée par Bd Abou Abbas Sebti - Rue 19 (Sud), Bd Imam Chafii (Ouest), Bd Allait Ibn Assaâd (Nord) et Bd El Qods (Est) : Rce TAC, Rce CHECAS, Rce El Fajr, Rce RAM, Rce El Wiam, Rce Carnaud
CN-SB10	Zone délimitée par Bd Othman Ibn Affane - Collège Tarfa Ibn El Aâbd (Sud), Rte de Rabat N1 (Ouest), Bd Allait Ibn Assaâd (Nord) et Bd Imam Chafii - Bd Abou Abbas Sebti (Est) : Hay El Qods Groupes A, B et C
CN-SB11	Zone délimitée par Bd Abdelkrim El Khattabi - Bd Mokhtar Ben Ahmed El Guerraoui - Bd Mbarek Ben Boubker Hammadi (Sud), Rte de Rabat N1 - Bd Ibn Hazm (Ouest), Bd Othman Ibn Affane - Bd Abou Abbas Sebti - Rue 19 - Bd El Qods (Nord) et Bd El Qods (Est) : Lot El Qods
CN-SB12	Hay Saâda, Hay Moubaraka
CN-SB13	Lot Bernoussi 2, Lot Tarik Al Khair
CN-SB14	Bd Allait Ibn Assaâd

9.2. Cartographie des zones relevant des Préfectures des Arrondissements de Ain Sebaâ Hay Mohammadi et de Sidi Bernoussi

9.2.2.5 - Tableau des délimitations des Zones : Arrondissement Sidi Moumen

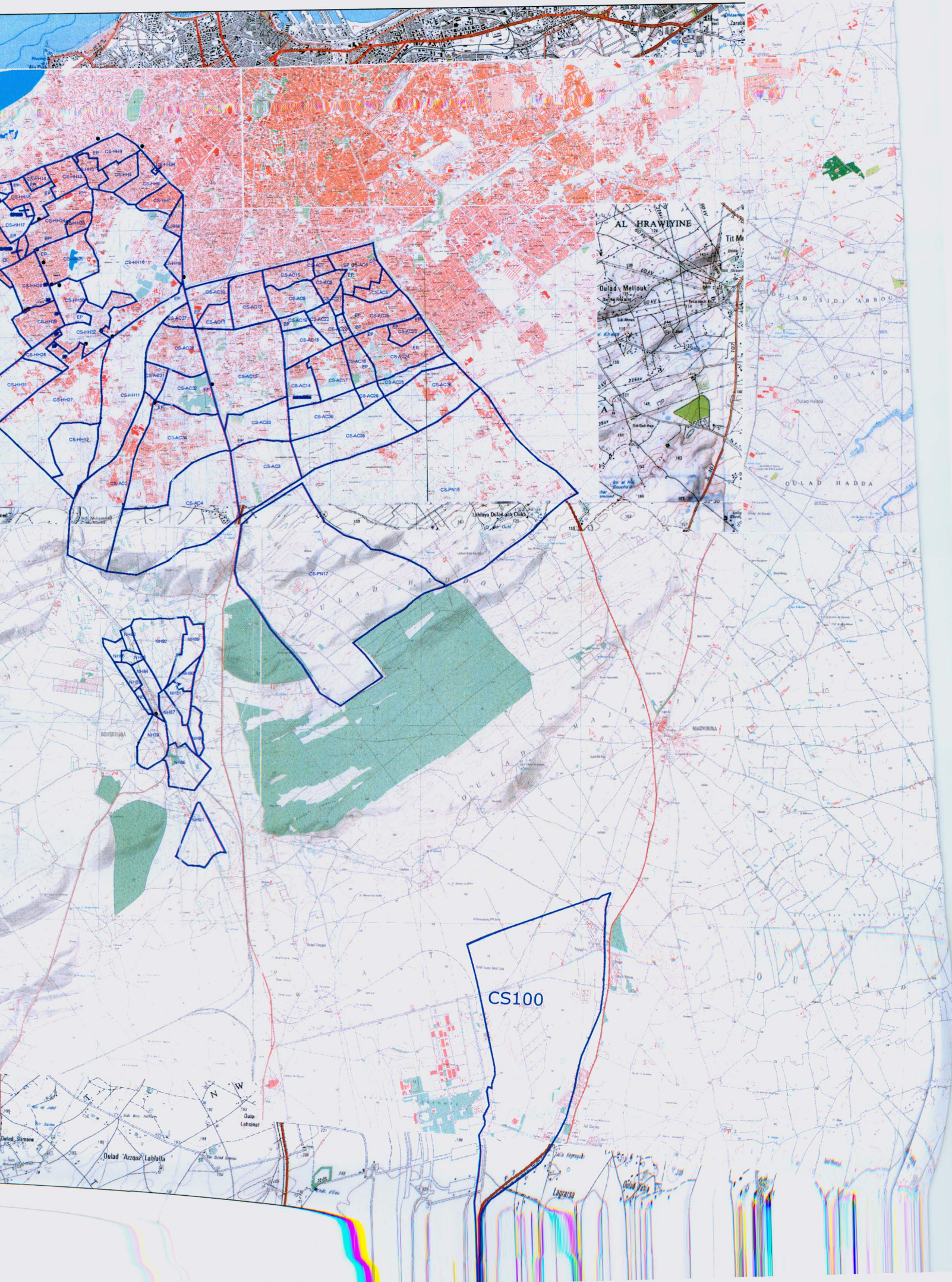
Code Zone	Points de Repère
CN-SM1	Hay Anassi, Ard Sefrioui, Hay Assalam 1 et 2, Rce Achourouk, Projet Salam Ahl Loghlam (Hay Assalam), Dyour Marrakech, ONEP et voisinage, Rce Al Amal, Rce Marwa, Rce Rebah, Lot Lbaydae, Rce Fath, Rce Hajar, Rce Chaimaâ, Rce Samip, Programme Al Baraka Rte National 107 vers Ain Harrouda, Lot Annaim, Lot Naim, Usine Maghreb Steel
CN-SM2	Hay Al Azhar, Lot Panorama, Rce Al Fajr, Rce Al Amana, Rce Madinati, Rce Sakani 1 et 2, Rce Louard, Rce Al Badr, Rce Jnane Bernoussi, Lot Madinati
CN-SM3	QI Panorama (Sidi Moumen)
CN-SM4	Lot El Hadika, Rce Riad Al Bernoussi, Hay Ennahda
CN-SM5	Lot Warda, Lot Al Kawtar, Lot Sarazan, Lot Sabah, Lot Dalia, Lot Karam, Lot Doha 2, Lot Al Hamd 2, Lot Al Amane 2, Lot Otour, Rce Al Yakine, Carrière Zaraba, Lycée Khadija Oum Lbanine
CN-SM6	Lot Jaouhara (Jawhara), Rce Jaouhara (Jawhara)
CN-SM7	Hay Al Walaâ (Quartier Attacharouk), GH Walili, Lot Talibi, Lot Talbi, Lot Safa, Lot Tissir Tacharouk
CN-SM8	Lot Rahmani, Lot Baraka, Lot Madinat Nour, Lot Saâda, Rce Diar Al Hanaâ, Rce Nakhil, Rce Alaâ, Carrière Thomas
CN-SM9	Hay Sidi Moumen Lakdim, Hay Rekbout, Hay Douma, Lot Lhouda, Lot Tiznit, Lot Lhouria, Lot Tiznit, Lot Nasr Yamna, Hay Mly Smail, Lot Abir
CN-SM10	Hay Sidi Moumen Jdid, Hay Karia, Hay Kapissine, Chimicolor et voisinage

9.3.1 Préfectures d'Arrondissement de Ain Chock et



Plan d'ensemble du Zoning

de Ain Chock et de Hay Hassani + Province de Nouaceur (Casa Sud)



9.3. Cartographie des Zones relevant des Préfectures d'Arrondissement de Ain Chock et de Hay Hassani et de la Province de Nouaceur

9.3.2.1 - Tableau des délimitations des Zones : Arrondissement de Ain Chock

Code Zone	Points de Repère
CS-AC1	Av. Tah (de Bd Med VI à Av. 2 Mars)
CS-AC2	Quartier PAM, Quartier Taibi
CS-AC3	Quadruple délimité par Rte de Marrakech N11 (Sud), Axe voirie AC121-AC108 (Ouest), Bd Taddart (Nord) et Autoroute A5 (Est)
CS-AC4	Zone délimitée par Av. Abou Bakr El Kadiri (Sud), Axe voirie AC120-AC100 (Ouest), Rte de Marrakech N11 (Nord) et Autoroute A5 (Est) : Mr Bricolage, Kitea Géant, Mega Mobilia
CS-AC5	Derb Al Khir, Maison de Bienfaisance d'Ain Chock
CS-AC6	Hay Rmila, Lot Bine Lamdoune, Quartier Ain Chok, Hay Al Andalous 3
CS-AC7	Quadruple délimité par Av. Nador (Sud), Autoroute A3 (Ouest), Av. 2 Mars (Nord) et Bd Panoramique (Est) : Hay Al Andalous 4, 5 et 6
CS-AC8	Quadruple délimité par Av. Ouled Haddou (Sud), Bd Panoramique (Ouest), Av. 2 Mars (Nord) et Bd Fès (Est) : Lot Haddaouia 1, Lot Samlalia, Rce Les Crêtes, Al Haddaouia 3
CS-AC9	Quadruple délimité par Bd Taddart (Sud), Bd Panoramique (Ouest), Av. Oulad Haddou (Nord) et Bd de Fès (Est) : Lot Hifdia, Lot Nezha, Lot Madania, Lot Cage, Lot Miyamar, Lot Al Manara, Lot Kenza, Lot Siham, Lot Salwa (Seloua)
CS-AC10	Lot Zineb, Lot Keltoum, Lot Al Hanane, Rce Marjana, Rce Oasis Square (R+3), Technopark, UNCAM
CS-AC11	Quartier Roseraie, Quartier Belle Vue
CS-AC12	Quadruple délimité par Bd de Mequa (Sud), Autoroute (Ouest), Bd Taddart (Nord) et Bd de Fès (Est) : Lot Tazi, Quartier Badr, Quartier Vermont, Lot Sanhaji, Hay Mly Driss, Lot Taddart, Lot Limouna, Lot Yasmine, Clinique California
CS-AC13	Quadruple délimité par Rte de Marrakech N11 (Sud), Bd de Fès (Ouest), Bd Taddart (Nord) et Axe voirie AC06 (Est) : Lot Karam, Lot Chama, Lot Hayette, Lot Hakima, Lot Hanane, Lot Aziza, Lot La Coline, Lot El Baraka, Lot Errachad, Florida, Lot Sofia, Lot Houda, Lot les Mimosas, Riyad Al Hamd, Lot Salmane, Lot California, Lot Mly Ismail, Lot Hind, Lot Al Majd, Lot Les Jardins, Riyad Al Andalous, American School
CS-AC14	Quadruple délimité par Bd Taddart (Sud), Bd El Qods (Ouest), Axe Voirie AC05 (Nord) et Axe Voirie AC15 (Est) exception faite du GH Safa Tranche 1 : Lot Mandarona (Mandarouna), Jnane California, Les Ecoles Riad, Lycée Abdelkrim Khettabi
CS-AC15	Polo Est délimité par l'Autoroute et Bd Panoramique : Lot Laila, Lot Zakariya
CS-AC16	Hay Inara 1, Lot Dhar, Lot Arrachidiya, Lot Mehdiya, Lot Imane, Cité Oued Al Makhazine
CS-AC17	Quadruple délimité par Axe Voirie AC05 (Sud), Bd El Qods (Ouest), Av. Dakhla (Nord) et Axe Voirie AC15 (Est) y compris le GH Safa Tranche 1 : Hay Chrifa, Lot El Oumaria, Lot Mouna, Diyar Al Jadida, Souk Namoudaji Inara
CS-AC18	Quadruple délimité par Bd Taddart (Sud), Axe voirie AC03 (Ouest), Axe Voirie AC02 (Nord) et Bd Al Qods (Est) à l'exception du GH Nour : Lot Oulad Taleb, Coopérative Echaraf, Mosquée Mokhtar Soussi, Rce Jardins de Majorelle
CS-AC19	Quadruple délimité par Bd Taddart (Sud), Bd de Fès (Ouest), Axe voirie AC02 (Nord) et Axe voirie AC03 (Est) : Complexe Kahrama et voisinage
CS-AC20	Hay Achchabab (Chabab), Hay Yasmina

Code Zone	Points de Repère
CS-AC21	Quadruple délimité par Av. de Dakhla (Sud), Bd de Fès (Ouest), Av. 2 Mars (Nord) et Espace vert - Equipement projeté (Est) : Lot Haddaouia 2, Lot Touzaniya , Lot Naima
CS-AC22	Lot Nakhla, Lot Ibn Rochd, Rce Addamane Sud, Lot Zakariya, Rce Al Amal, Lot Violettes, Derb Al Farrane
CS-AC23	Quadruple délimité par Av. de Dakhla (Sud), Espace vert - Equipement projeté (Ouest), Av. 2 Mars (Nord) et Bd El Qods (Est) : Lot Fikri, Lot Hind, Lot Oulahiane, Acima, Rce Addamane Nord
CS-AC24	Lot Al Massarra, Hay Inara 3, Hay El Ousra, Hay Yasmina 5, Hay El Fadl, Lot Salima, Lot Ghita, Lot Karim, Lot Blad Marbouha, Lot Lalla Khadija, Lot Al Idaâ, Lot Al Idaâ 2, Lot Al Moustakbal, Hay El Fath
CS-AC25	Lot Lamçalla, Hay Mly Abdellah, Hay Al Inara 2, Mosquée Tawhid, Dar Al Qadi Ben Driss, Ecole Al Wahda
CS-AC26	Lot Assalam, Lot Othmane
CS-AC27	Lot Ibn Khaldoune, Lot Mandarouna 1
CS-AC28	Lot El Fath, Lot Housna, Lot La Coline Sidi Maârouf, Lot Al Afaq Sidi Maârouf, Lot Mandarouna 2, Lot Salama, Lot Florida, Lot ERAC, Lot Zohor, Lot Drissia, Grande surface Atakadao
CS-AC29	Quadruple délimité par Axe voirie AC74 (Sud), Axe voirie AC15 (Ouest), Axe voirie AC118 (Nord) et Axe voirie AC108 (Est)
CS-AC30	Quadruple délimité par Axe voirie AC74 (Sud), Axe voirie AC15 (Ouest), Axe voirie AC118 (Nord) et Axe voirie AC108 (Est) : Kasbat California
CS-AC31	Lot Hamza, Lot Al Moustakbal, Lot Hafid El Kheir, Lot Al Mansour, Rce Al Mawlid, Rce Al Madina, Rce Nakhil
CS-AC32	Lot Al Moustakbal (Habitat économique), Voisinage de CasaNearshore, ISCAE
CS-AC33	Quadruple délimité par Rte de Marrakech N11 (Sud), Axe voirie AC06 (Ouest), Bd Taddart (Nord) et Axe voirie AC121-AC108 (Est) : Mosquée de Sidi Massôud
CS-AC34	Lot Soufiane, Lot Amine, Lot Lina, Lot Bouchra, Hay Najah, Lot Dandoune, Lot Kawtar, Lot Rokia, Lot Al Othmaniya, Lot El Kheir, Lot Leila, Lot Saâda, Lot Charaf, Lot Mabrouka, Lot Jnanat
CS-AC35	Quadruple délimité par Bd Taddart (Sud), Axe voirie AC108 (Ouest), Av. 2 Mars (Nord) et Autoroute A5 (Est)
CS-AC36	Quadruple délimité par Av. 2 Mars (Sud), Axe voirie AC108 (Ouest), Bd Med VI (Nord) et Autoroute A5 (Est) : Douar Lamkansa

9.3. Cartographie des Zones relevant des Préfectures d'Arrondissement de Ain Chock et de Hay Hassani et de la Province de Nouaceur

9.3.2.2 - Tableau des délimitations des Zones : Arrondissement de Hay Hassani

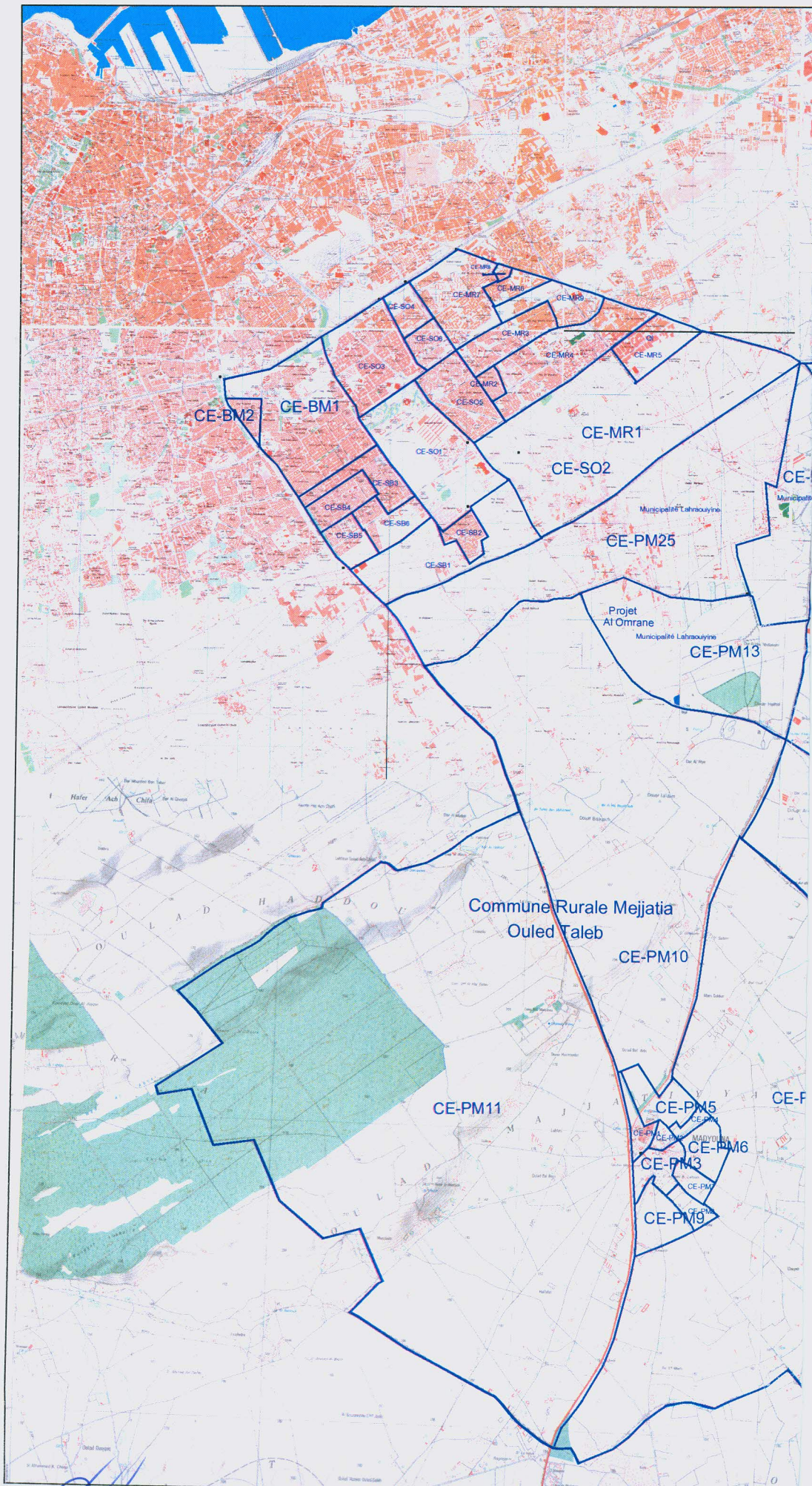
Code Zone	Points de Repère
CS-HH1	Bd Ghandi exception faite de Rce Ghandi
CS-HH2	Bd Yacoub El Mansour
CS-HH3	Zone délimitée par Bd Sidi Abderrahman, Rue de Sijilmassa, Rue de Mdaghra, Rue de Walili, Rue de Bab Al Mansour, Rue de l'Oudaya, Rue de Hassan, Rue de Tamsna, Rue Ain Chifa et Rue de Jabal Al Aâroui : Hay El Hana, Lot Schems
CS-HH4	Zone délimitée par Bd Ghandi, Bd Abdelkrim Al Khattabi, Bd Sidi Abderrahman, Rue de Sijilmassa, Rue de Mdaghra, Rue de Walili, Rue de Bab Al Mansour, Rue de l'Oudaya, Rue de Hassan, et Bd Ibnou Sina : Longchamps, Lot Saad, Lot OCP, Lot Chama
CS-HH5	Zone délimitée par Bd Sidi Abderrahman, Rue d'Ifrane, Rue de l'Atlas, Bd Ibnou Sina, Rue de Hassan, Rue de Tamsna, Rue Ain Chifa et Rue de Jabal Al Aâroui : CIL, Lot Messaoudia, Hay Essalam Ouest délimité par les Rues Atlas et Ifrane
CS-HH6	Zone délimitée par Bd Sidi Abderrahman, Rue d'Ifrane, Rue de l'Atlas, Bd Ghandi et Bd Yacoub El Mansour : Hay Essalam Est délimité par les Rues Atlas et Ifrane, Quartier/Rce Al Mansour, Quartier/Rce des Bases, Cité des Jeunes
CS-HH7	Zone délimitée par Bd Sidi Abderrahman, Bd Yacoub El Mansour, Bd Ghandi et Bd Omar Al Khiam : Hay Erraha
CS-HH8	Triangle délimité par Bd Omar Al Khiam, Rte El Jadida et Av. des Sports : Quartier Ferme Bretonne
CS-HH9	Triangle délimité par Terrains de certains Clubs Sportifs (COC, ...), Rte El Jadida et Bd Al Abtal : Quartier/Cité Laya, Quartier/Lot Guynemer
CS-HH10	Future cité « Casa Anfa »
CS-HH11	Triangle délimité par Pénétrante d'Azbane, Bd Al Qods et Voie Chemin de Fer : Quartier/Lot Nassim
CS-HH12	Zone délimitée par Pénétrante d'Azbane, Axe Voirie HN25, Axe Voirie HN03, Axe Voirie HN13, Axe Voirie HN30 et Rocade Sud-Ouest : Lot Islane (Nassim 2)
CS-HH13	Zone délimitée par Bd Abdelhadi Boutaleb, Rue 45 Nejma, Bd Afghanistan, Rue Ibn Al Haytham, Bd Ibnou Sina et Bd Sidi Abderrahman : Hay El Horia, Hay El Hassani, Derb El Amal, City Hay El Hassani Nord délimité par Rue 45, Derb Al Widad, Hay Raja
CS-HH14	Quadruple délimité par Rue Mly Bouchaib Radad (Sud), Bd Abdelhadi Boutaleb (Ouest), Rue 45 Nejma (Nord) et Rue Sidi Al Khadir (Est) : Derb Jamila, City Hay El Hassani Sud délimité par Rue 45, Hay Chadia, DIP Casa Sud - DIP ACHH (Directions des Impôts)
CS-HH15	Quartier El Baraka, Hay Sidi Al Khadir, Cité Walili, Cité de Police, Bloc Sidi Al Khadir, ISTA Hay Hassani, Cimetière Sidi Al Khadir, Souk Dallas
CS-HH16	Lot Saâd El Kheir (El Khair)
CS-HH17	Lot Sikillia, Lot Yaksour, Rce Khalid, Lot Ilhar, Lot Nour (Annour), Rce Nakhil, Mosquée Khadija, Mosquée Attawba, Lot Hassani 1 et 2, Rue 64 (Limite entre CS63 et CS66)
CS-HH18	Lot Ferdaous, Coopérative Eddifaâ, Lot Filala, Lot Smail, Lot Swani

Code Zone	Points de Repère
CS-HH19	Lot Mastona, BIM Stores
CS-HH20	Zone délimitée par Rue 64, Axe Voirie HE05, ZV de type D3s, Axe Voirie HE01 (Rte Errahma), Bd Oued Oum Rabia, Bd Oued Sebou Rte Sidi Al Khadir : Quartier El Wifak, Rce Riad El Oulfa, QI Wifak, Rue 64 (Limite entre CS63 et CS66), Cimetière Sidi Ahmed + Hay Es-Safaâ (George)
CS-HH21	Zone délimitée par Rocade Sud-Ouest (Sud), Bd Abdelhadi Boutaleb (Ex. Rte d'Azemmour) (Ouest), Axes Voiries HE07-HE28 (Nord) et Axes Voiries HE01-HE05 (Est) : George Washington Academy
CS-HH22	Zone délimitée par Rocade Sud-Ouest (Sud), Axe Voire HE01-Rte Errahma (Ouest), Axe Voirie HE35-Rte Haj Fateh-Axe Voirie HE11 (Nord) et Axe voirie HE09 (Est) : Rce El Yasmine (Social R+4), Lot El Yasmine (ZV), Rce Al Hamd (Projet fermé sécurisé), Rce Al Farah Dar Essalam, Ecole Yasmine, Lycée Essalam, Ecole Toria Chawi
CS-HH23	Zone délimitée par Av. C (Ouest) , Bd Oued Oum Rabia (Nord-Est) et Zone d'Habitat Dense E4 (Sud) : Hay El Houbous, Lot Oum Rabii, Cité de l'Union, Carrefour Market
CS-HH24	Zone délimitée par Bd Ibnou Sina, Bd Oued Oum Rabia, Av. C, Bd Oued Oum Rabia, Bd Oued Draâ et Bd Oued Abou Regreg : Hay Saâda (Mazola), Lot Missimi, Hay El Ward, Lot Al Badii, Rce Kasba, Rce Ibnou Sina, Marjane Hay Hassani, Lycée Abdelaziz El Fachtali
CS-HH25	Quadruple délimité par Bd Moulouya (Sud), Bd Oued Oum Rabia (Ouest), Rte du Complexe Administratif (Nord) et Av. Mohamed Taieb Naciri-Rte du Complexe Administratif (Est) : Lot Ferdaous, Lot Wiam, Lot Hassania, El Oulfa Nord délimitée par Bd Moulouya, Hôpital Cheikh Khalifa Bin Zayd Al Nahyan, Lycée Tarik Bnou Ziyad
CS-HH26	El Oulfa Sud délimitée par Bd Malouiya, Hay El Alia, Hay El Azhari, Lot Mly Thami (R+2), Rce Dakhla (Economique, R+3), Lot Smara, Lot Sidi Abderrahman, Rond Point Chadia, Lycée Collégial Ibn Annadim, Villas RAM
CS-HH27	Lot Lissasfa 1, 2 et 3, Lot Tahla, Lissasfa Oulya, QI Lissasfa, Kasbat Amine (Social), Grand Moulin Lissasfa
CS-HH28	Mohammed Al Fatih Schools (Groupe scolaire), Rce Prestige El Oulfa, Lot Kanza, Lycée Ibn Rochd, Rce Les Jardins Al Miaraj, La Limite entre CS74 et CS73 est constituée par Rue 2, Axe Voirie HE37 et Rte El Jadida
CS-HH29	Quadruple délimité par Axe Voirie HE11 (Sud), Axe Voirie HE13 (Ouest), Axe Voirie CP01 (Prolongement Bd Moulouya) (Nord) et Axe Voirie HE09 (Prolongement Bd Laymoune) (Est) : Rce Annaim (Economique, R+3), Blad Chama, Lot Haj Fateh (R+3), Marché Haj Fateh, Lot Habiba, Lot Khouzama, Lot Assafa (Economique R+3), Lot Yassine, Lot Zainab (Zineb - Economique R+2 et R+3), Lot Opération Lissasfa, Lot Zoubir (Zoubair), Marché Zoubir, Lot Yousra, Lot Al Bouchra, Lot Arreda
CS-HH30	Lot Zaytouna, GH Essalam, Lot Ibn Khaldoun 2
CS-HH31	GH Kasbat Amine
CS-HH32	Lot Laymoune 1 et 2, Lot El Mahdi (Mehdi), Lot Al Bourtoukal, Rce Al Khouzama, Douar Oulad Abbou
CS-HH33	Zone délimitée par Rte Sidi Al Khadir, Bd Oued Sebou, Bd Oued Oum Rabia et Bd Oued Draâ
CS-HH34	Rce Ghandi

9.3. Cartographie des Zones relevant des Préfectures d'Arrondissement de Ain Chock et de Hay Hassani et de la Province de Nouaceur

9.3.2.3 - Tableau des délimitations des Zones : Province de Nouaceur

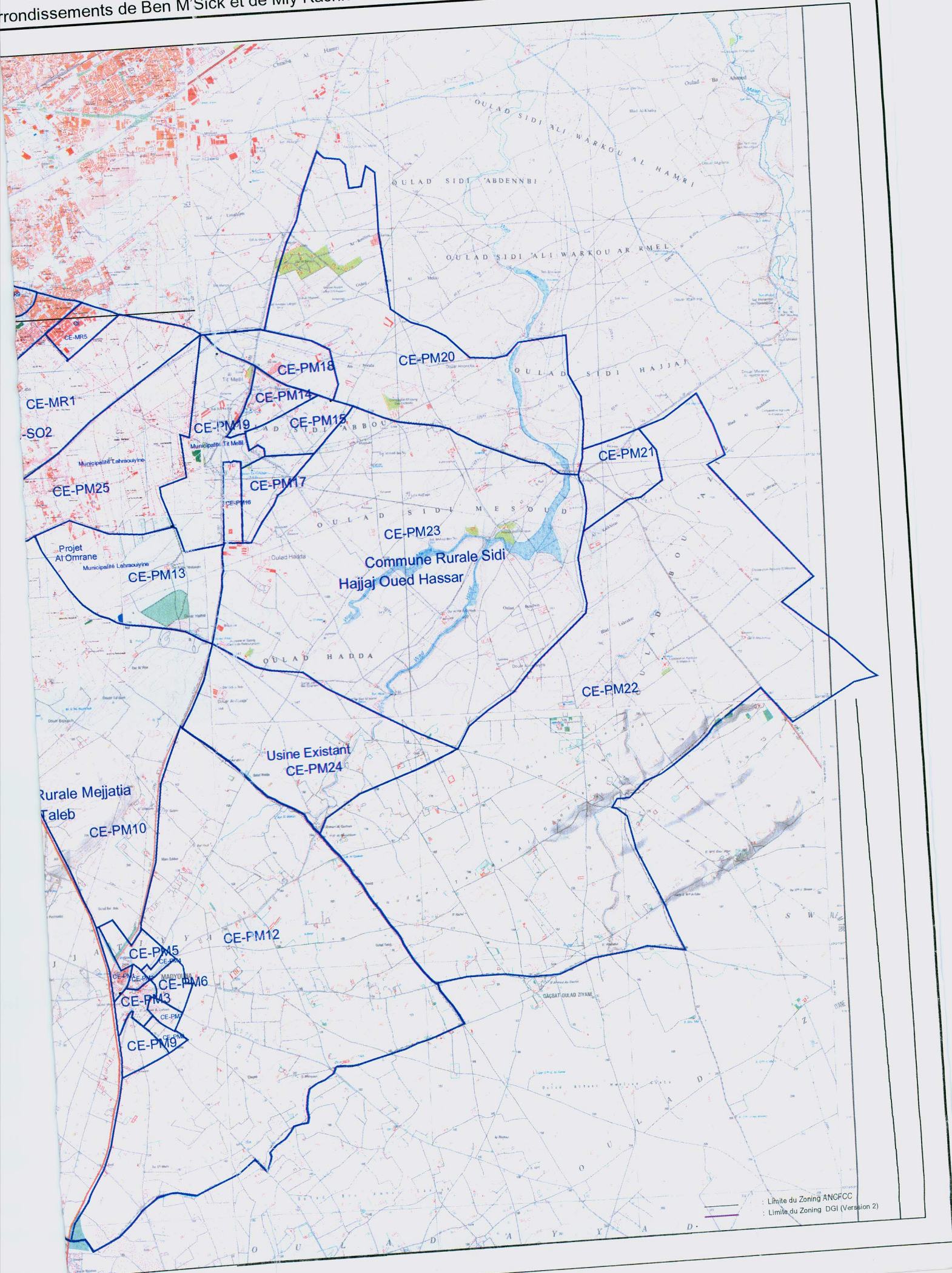
Code Zone	Points de Repère
CS-PN1	Rte d'Azemmour
CS-PN2 à CS-PN15	Bouskoura Sud : Partie de Bouskoura située au Sud de l'Autoroute de Marrakech A7
CS-PN16	Bouskoura Nord : Lahfaya
CS-PN17	Bouskoura Centre [Partie de Bouskoura délimitée par Autoroute de Marrakech A7 (Sud), Autoroute d'El Jadida A5 (Ouest), Bouskoura Nord (Nord) et Foët de Bouskoura (Est)] : Green Town, Californie Golf Resort, Bouskoura Golf City
CS-PN18	Pôle Urbain Errahma
CS-PN19	Dar Bouazza Littoral Nord : Les Jardins de l'Océan, Golf Dar Bouazza, Oxygen Station Wellness
CS-PN20	Dar Bouazza Littoral Sud : Rce Marina Blanca, Lot Khadija, Lot Dar El Kenz, Rce Dar El Kenz, Lot Moul Chatt, Beach House, Blad Abed, Rce Al Boustane, Rce Joumaira, Lot Al Handassa, Tamaris City en face du Camping International de Tamaris
CS-PN21	Zone de Dar Bouazza délimitée par RP3003 (Sud), Rte d'Azemmour (Ouest), Rocade Sud-Ouest (Nord) et DBr124 (Est)
CS-PN22	Zone de Dar Bouazza délimitée par Territoire de la CR Ouled Azzouz (Sud), RP3014 - Rte Errahma (Ouest), Rocade Sud-Ouest (Nord) et Territoire de la CR Ouled Azzouz (Est)
CS-PN23	Municipalité de Nouaceur



Handwritten signature and a north arrow pointing upwards.

Plan d'ensemble du Zoning

arrondissements de Ben M'Sick et de Mly Rachid + Province de Médiouna (Casa Est)



9.4. Cartographie des zones relevant des Préfectures des Arrondissements de Ben M'Sick et de Mly Rachid + Province de Médiouna

9.4.2.1 - Tableau des délimitations des Zones : Arrondissement Ben M'Sick

Code Zone	Points de Repère
CE-BM1	Arrondissement Ben M'Sick délimité par Bd Med VI (Sud), Autoroute A3 (Ouest), Bd Al Joulane (Nord) et Bd Commandant Driss Al Harti (Est) : Hay Jawadi, Hay Ksar Labhar, Hay Jamila 1 et 2, Hay Messoudia, Derb Mly Bouchaib, Derb Koudia, Artisanat, Derb Laâdam, Derb Douam, Derb Salama, Derb Khelifa, Hassania 1, 2 et 3, Laârbi El Bannay, Quartier Belhassan El Ouazzani (Kalogera), Derb Friha, Hay Othmania, Cité Djemaâ (Blocs), Hay Mansour et Itissal 1, 2 et 3.
CE-BM2	Quartier Ifriquia, Dar Touzani, Hay Hakam

9.4. Cartographie des zones relevant des Préfectures des Arrondissements de Ben M'Sick et de Mly Rachid + Province de Médiouna

9.4.2.2 - Tableau des délimitations des Zones : Arrondissement Sbata

Code Zone	Points de Repère
CE-SB1	Zone délimitée par Bd Med VI (Sud), Salmia 1 - Marché de la Ferraille Auto (Ouest), Av. 10 Mars 1982 (Nord) et Autoroute A5 (Est) à l'exception de Salimia 2 relevant de la Zone CE28
CE-SB2	Salmia 2
CE-SB3	Hay Jamila 3, Derb Douam, Derb Lahjar, Jamila 4, Jamila 6, Derb Khalid, Ecole du 11 Janvier
CE-SB4	Quadruple délimité par Bd Med VI (Sud), Bd Dakhla (Ouest), Rue 80 (Nord) et Bd Oued Ed Dahab (Est) : Jamila 5, Mosquée Jamila 5
CE-SB5	Hay Laâlou, Hay El Houda, Lycée Oued Ad Dahab, Ecole Driss Lahrizi, Lycée Khalid Ibn Al Walid
CE-SB6	Jamila 7, Salmia 1, Douar Sidi Ahmed Belhcen, OFPPT-ISTAE-IE de Sbata, OFPPT-ISTAE-IE, Lycée El Kindi

9.4. Cartographie des zones relevant des Préfectures des Arrondissements de Ben M'Sick et de Mly Rachid + Province de Médiouna

9.4.2.3 - Tableau des délimitations des Zones : Arrondissement Mly Rachid

Code Zone	Points de Repère
CE-MR1	Cité Nouvelle (El Madina El Jadida), Lot El Manzah, Quartier Jaouhara, Douar Ouled Ghanem Lahraouiyine Casablanca
CE-MR2	Quadruple délimité par Av. Colonel Driss El Allam (Sud), Bd Commandant Driss Al Harti (Ouest), Bd O (Nord) et Av. Khalifa Ben Ismail (Est) : Hay El Falah, Rce El Hayani
CE-MR3	Hay Mly Rachid Groupes 1, 2 et 4, Bd B, Bd C, Bd F, Bd Y, BD Z, Lycée Jaâfar Al Fassi, Lycée Mly Driss, Complexe Culturel Mly Rachid
CE-MR4	Hay Al Massira 1 et 3, Hay Mly Rachid Groupes 3, 5 et 6, Hay Rahma, Av. Khalifa Ben Ismail, Faculté des Sciences Ben M'Sik
CE-MR5	QI Hay Mly Rachid
CE-MR6	Hay Al Massira 2
CE-MR7	Hay Raja 2, Hay Mly Rachid 1 (partie 1), Lot Safiya, Hay Sadri, Bâtiments Bournazel, Hay Raja 1, Hay Mly Rachid 1 (partie 2), Hay Mly Rachid 2, Ouled Hares, Av. Khaider Ben Abdellah, Rce Nasma
CE-MR8	Lot Sabil
CE-MR9	Lot Lbaraka (Hay Al Baraka), Rce Lhouda (Al Houda - Economique)

9.4. Cartographie des zones relevant des Préfectures des Arrondissements de Ben M'Sick et de Mly Rachid + Province de Médiouna

9.4.2.4 - Tableau des délimitations des Zones : Arrondissement Sidi Othman

Code Zone	Points de Repère
CE-SO1	Quadruple délimité par Bd Al Joulane (Sud), Rue Abdellah El Mediouni (Ouest), Av. Dix (10) Mars (Nord) et Axe Voirie SO10 (Est) : Hay Ennour, Marché de Gros de Fruits et Légumes, Cimetière Sidi Othman, Abattoir, Marché de Gros aux Poissons, Omni Sport Club Ben M'Sick Sidi Othman, Marché de la Ferraille Auto, Jardin Alesco, Jardin de la Préfecture de Ben M'Sik, Av. Mohamed Bouziane
CE-SO2	Cité Nouvelle (El Madina El Jadida), Lot El Manzah, Quartier Jaouhara, Douar Ouled Ghanem Lahraouiye Casablanca
CE-SO3	Derb Al Baladia, Sidi Othmane (Blocs), Derb Mokhtar Soussi, Hay Mabrouka, Hôpital Ben Msik, Café Al Haouzia, Lycée Al Mokhtar Soussi, ENSAM Casablanca, Tribunal de Commerce
CE-SO4	Quadruple délimité par Bd du Nil (Sud), Autoroute A3 (Ouest), Av. Colonel Driss El Allam (Nord) et Av. des Forces Auxiliaires (Est) : Dyar Salam, Rce Nakhla, Caserne des Forces Auxiliaires
CE-SO5	Quadruple délimité par Av. Dix Mars - 10 Mars 1982 (Sud), Av. Mohamed Bouziane (Ouest), Av. Colonel Driss El Allam (Nord) et Av. Abdelkader Sahraoui (Est) : Hay Salama 3, Hay Lalla Meriem, Av. Commandant El Khattabi
CE-SO6	Hay Salama I, Groupe Scolaire Gauss, Ecole Abou Alae

9.4. Cartographie des zones relevant des Préfectures des Arrondissements de Ben M'Sick et de Mly Rachid + Province de Médiouna

9.4.2.5 - Tableau des délimitations des Zones : Province de Médiouna

Code Zone	Points de Repère
CE-PM1 à CE-PM9	Municipalité de Mediouna : Nzalte Jamaâ, Nzalte Karbel, Kasbah, Lot Sania, Lot Tissir, Lot NasrAllah 1 et 2, Lot Abderrahim 1 et 2, Lot Ennour, Lot Miftah, Lot Si Abdelkader, Lot Gholami, Lot Mehdaoui, Lot Bel Fakir
CE-PM10	Commune Rurale Mejjatia Ouled Taleb Ouest : Cimetière Al Ghofran, Douar Haymoud, Lot Al Hamd
CE-PM11	Commune Rurale Mejjatia Ouled Taleb Sud : Forêt de Bouskoura, Douar Lhaffari
CE-PM12	Commune Rurale Mejjatia Ouled Taleb Nord
CE-PM13	Municipalité Lahraouiyine Est : Nouvelle Lahraouiyine
CE-PM14 à CE-PM19	Municipalité de Tit Mellil
CE-PM20 à CE-PM24	Commune Rurale Sidi Hajjaj Oued Hassar
CE-PM25	Municipalité Lahraouiyine Ouest

Tableau de correspondance Adresse/Code Zone

Titre	Nom	Zone 1	Zone 2	Zone 3	Zone 4
Rue	11 (Ain Chok)	CS-AC6			
Bd du	11 Janvier	CC-SB10	CC-SB12		
Rue	12 Mètres (Gautier)	CC-SB18			
Rue	142 (Ain Chok)	CS-AC6			
Rue	144 (Ain Chok)	CS-AC6			
Rue	16 (Ain Chok)	CS-AC6			
Place	16 Novembre	CC-SB10			
Rue	161 (Ain Chok)	CS-AC6			
Rue	162 (Ain Chok)	CS-AC6			
Av. du	2 Mars (de Bd Zerktouni à Bd Anoual)	CC-MA1	CC-MS1		
Place	20 Août	CC-SB10			
Rue	30 (Hay Ifriquia)	CE-BM1			
Rue	31 (Hay Ifriquia)	CE-BM1			
Rue	35 (Derb Milan)	CC-AF6			
Rue	5 (Hay Salam) = Igloo	CS-HH3			
Rue	56 (Amal 4)	CN-SB7			
Rue	9 (Bourgogne)	CC-AN7	CC-AN11		
Bd du	9 Avril ex CI Perrault	CC-MA25	CC-MA27		
Rue	90 = El Basra (Derb Ghalef)	CC-MA24	CC-MA25		
Av.	A (Hay Drissia 2)	CC-AF6			
Bd	A = Amgala	CS-AC20	CS-AC24		
Av.	A = Commandant Driss Lharti	CE-BM1	CE-MR3	CE-MR4	CE-MR9
Rce	Orée du Parc	CC-AN5			
Rce	Puento Romano	CC-AN5			
Rue	Aârif Ali Ben Lahcen ex Roze	CC-SB10			
Bd	Aba Chouaïb Doukkali (1/2)	CC-AF1	CC-AF2	CC-AF3	CC-AF4
Bd	Aba Chouaïb Doukkali (2/2)	CC-AF6			
Rue	Abbas Ibn Ahnaf ex Marey	CC-AN12			
Rue	Abbas Ibnou Farnas ex Achili	CC-MA18			
Rue	Abbas Mahmoud El Akkad ex Favre	CC-SB18			
Rue	Abbasides ex Abyssinie	CC-MS6			
Rue	Abda ex Massenet	CC-SB14			
Bd	Abdelali Benchekroun = El Binaâ	CN-SB2	CN-NB3		
Bd	Abdelhadi Boutaleb ex Rte d'Azemmour (Préfecture de Casablanca) (1/2)	CC-AN4	CC-AN5	CC-AN6	CS-HH13

Bd	Abdelhadi Boutaleb ex Rte d'Azemmour (Préfecture de Casablanca) (2/2)	CS-HH14	CS-HH15	CS-HH18	CS-HH21
Rue	Abdelhak Ben Mehyou ex Isabey	CC-MA27			
Rue	Abdelhak Bnou Said ex Oise	CC-SB16			
Rue	Abdelhak Kadmiri	CC-MA22			
Rue	Abdelhamid Bnou Badis	CN-AS3			
Rue	Abdelkader El Maghribi	CN-AS2			
Av.	Abdelkader Essahraoui (1/2)	CE-MR1	CE-MR4	CE-MR5	CE-SO1
Av.	Abdelkader Essahraoui (2/2)	CE-SO5			
Rue	Abdelkader Mouftakar ex Clémenceau	CC-SB10			
Bd	Abdellah Ben Cherif	CS-HH10			
Bd	Abdellah Ben Yacine	CN-RN6			
Rue	Abdellah Chibani	CC-AF3	CC-AF4		
Rue	Abdellah El Mediouni (Sidi Othman)	CE-SO3			
Rue	Abdellah Guennoun ex Nièvre	CC-SB16			
Bd	Abdellah Senhaji ex C	CC-AF6	CE-BM1		
Bd	Abdelmoumen	CC-MA2			
Rue	Abdelwahad El Marrakouchi	CN-AS2			
Bd	Abderrahim Bouabid ex Jerrada	CS-HH8	CC-MA16	CC-MA17	CC-MA18
Rue	Abderrahman Ben Mkhaneh ex Concorde	CC-SB13	CC-SB14		
Rue	Abderrahmane Sahraoui	CC-SB11	CC-SB12		
Rue	Abderrahmane Zemmouri ex Téniers	CC-MA25			
Rue	Abdeslam Rachidi ex Chabatte	CC-SB13			
Rue	Abdessalam El Khattabi ex Lisbonne	CC-MS8			
Rue	Abou Abdellah El Makoudi	CC-AN14			
Rue	Abou Abdellah Ben Habab ex Ingres	CC-MA27			
Rue	Abou Abdellah Ben Lhaj ex Léonars Julien	CC-AN13			
Rue	Abou Adil Allaf ex Rostand	CC-SB17			
Rue	Abou Ahmed El Askari ex Vaux	CC-MS8			
Rue	Abou Al Waqt Khalaf ex Forest	CC-AN7			
Rue	Abou Ali Ben Rahal	CC-AN8	CC-AN12		
Rue	Abou Ali El Kazwini	CC-MA23			
Rue-Bd	Abou Ali Kali	CN-HM9			
Rue	Abou Amrane El Fassi	CC-MA21			
Rue	Abou Bakr Baklani ex Monge	CC-SB16			
Rue	Abou Bakr Ben Larbi ex Brousset	CC-MA23			
Rue	Abou Bakr El Makhzoumi ex Tuileries	CC-MA27			
Rue	Abou Bakr El Wahrani	CN-HM1	CN-RN8		
Rue	Abou Bakr Mohamed Ibn Zaher	CC-MA28			

Bd	Abou Chouaïb Doukkali (1/2)	CC-AF1	CC-AF2	CC-AF3	CC-AF4
Bd	Abou Chouaïb Doukkali (2/2)	CC-AF6			
Rue	Abou Chouaib Doukkali ex Dumas	CC-SB17			
Rue	Abou Choujaa El Fardi ex Mâcon	CC-AN7			
Impasse	Abou Dabi	CC-MA18			
Rue	Abou Dabi ex Pierre Teuler	CC-MA18			
Rue	Abou El Abbasse ex Bouardel	CC-AN8	CC-SB20		
Rue	Abou El Abbes (Sidi)	CC-MS6			
Rue	Abou El Hanaâ ex Rouges-Gorges	CS-HH8			
Rue	Abou El Kacem Kotbari ex Chevreuil	CC-AN8			
Rue	Abou Hamid El Ghazali = Ahmed Ghazali	CC-SB16			
Rue	Abou Hassan Chadili	CC-AN11			
Rue	Abou Hassan Es Saghir	CC-MA22	CC-MA23		
Rue	Abou Hicham Alhiani ex Bastille	CC-MA9			
Rue	Abou Ishak Chirazi ex Mont Perdu	CC-MA21			
Rue	Abou Ishak El Marouni ex Mont Dore	CC-MA26			
Rue	Abou Ishak El Ouajaj	CC-MA26			
Rue	Abou Kacem Chabi ex Courteline	CC-SB17			
Rue	Abou Mansour Taâlabi	CC-MS9			
Rue	Abou Omar Ibnou El Hajib ex Breteuil	CC-MA28			
Rue	Abou Oubaida ex Dejaset	CC-SB13			
Rue	Abou Rakrak (Raqram) ex Verdun	CC-SB10			
Rue	Abou Rayane El Falaki	CC-MA23			
Rue	Abou Rouous ex Pluviers	CS-HH8			
Rue	Abou Salt Andaloussi ex Mont Ampignani	CC-MA26			
Rue	Abou Taour ex Sergent René Montanon	CC-MA21			
Rue	Abou Youssef El Mazdaghi	CN-RN8			
Rue	Abou Zaid Addaboussi ex Necker	CC-MA29			
Rue	Abou Zaid Addadoussi ex Canigou	CC-MA26			
Rue d'	Aboukir	CC-SB20			
Allée des	Abricotiers ex Longchamp	CC-AN13			
Rue d'	Abyssinie = Abbasides	CC-MS6			
Rue des	Acacias	CC-MA20			
Rue	Achaabi	CC-AN12			
Hay	Achchabab (Ain Chock)	CS-AC20			
Rue	Achili = Abbas Ibnou Farnas	CC-MA18			
Rue	Adaafan Hajjaji Lamzabi ex Farrache	CC-SB13			
Rue	Adam = Rguibate	CC-SB14			

Rue	Addamir El Kabir ex Eiéonor Fournier	CC-SB18			
Rue	Ader = Bab El Irfane	CC-AN8	CC-AN12		
Rue	Adi El Haraki ex Calavon	CC-MA28			
Rue d'	Afourer ex Soldat Ahmed André	CC-SB13			
Hay	Afriquia	CE-BM1			
Rue d'	Agadir	CC-SB12			
Rue	Ahfir ex Cannes	CC-AN11			
Rue	Ahmed Akrad ex Aviateurs	CC-MA16	CC-MA18		
Rue	Ahmed Amine	CC-AN8			
Rue	Ahmed André (Soldat) = Afourer	CC-SB13			
Rue	Ahmed Annassiri ex Charles Lebrun	CC-MA27			
Rue	Ahmed Barakat ex Annam	CC-MA26			
Rue	Ahmed Belafrej ex Michel de l'Hospital	CN-RN4			
Rue	Ahmed Ben Bouchta ex Golza	CC-AN7	CC-AN9	CC-AN10	CC-AN11
Rue	Ahmed Charci	CC-AN7	CC-MS9	CC-AN11	CC-AN12
Rue	Ahmed Chawqi ex Coysevox	CC-MA27			
Rue	Ahmed Chraïbi ex Angleterre	CC-SB14			
Place	Ahmed El Bidaoui ex Philibert	CC-SB14			
Rue	Ahmed El Brihi ex Canizarès	CC-SB10			
Rue	Ahmed El Figuigui ex Général Humbert	CC-MS8	CC-MS9		
Rue	Ahmed El Ghazali ex Eure	CC-SB16			
Rue	Ahmed El Mejjati ex Alpes	CC-MA26			
Rue	Ahmed El Mokri ex Auteuil	CC-AN8			
Rue	Ahmed Fariss ex Jacques Cartier	CC-SB10	CC-SB11		
Rue	Ahmed Ghali ex Berthelot	CC-SB10			
Bd	Ahmed Ibn Hanbal	CN-SB4	CN-SB9		
Rue	Ahmed Lazrak ex El Farahidi	CC-MA22			
Place	Ahmed Mekouar = Soucarre	CN-AS3			
Rue	Ahmed Ouhbi ex Sarah Bernhardt	CC-SB13			
Rue	Ahmed Sebbagh	CC-MS4			
Rue	Ahmed Touki ex Labas	CC-SB10			
Bd	Aïcha Bent Haimoud = Barchalona	CN-SB2			
Rue	Aïcha Oum Al Mouminine ex Cottenest	CC-SB12			
Rue	Aïdi Ali Maârroufi ex Mission	CC-SB14			
Rue	Aimé Féraud	CN-RN9			
Rue	Ain Allah (Hay Salam)	CS-HH5			
Rue	Ain Asserdoune ex Fontainebleau	CS-HH5			
Hay	Ain Chifa (El Fida)	CC-AF6			

Rue	Ain Chifa (Hay Salam)	CS-AC6	CS-HH5
Rue	Ain Chifa ex Ribera	CC-AN7	
Rue	Ain El Aouda ex Carcel	CC-AN8	
Rue	Ain EL Ati ex Rennequin	CC-AN8	
Rue	Ain El Atti ex Claude Odil	CS-HH5	
Rue	Ain Harrouda ex Jeanne d'Arc	CC-AN8	
Rue	Ain Kharzouza	CS-HH6	
Rue	Ain Lalla Haya (Hay Salam)	CS-HH5	
Rue	Ain Louh (Hay Salam)	CS-HH3	
Rue	Ain Louh ex Surcouf	CC-AN7	
Rue	Ain Maski	CS-HH5	
Rue	Ain Oulmès ex Ricard	CC-AN7	
QI	Ain Sebaâ	CN-AS2	
Bd	Ain Sidi Ali ex Denis Papin	CC-AN7	
Bd	Ain Taoujtate ex Jouffroy	CC-AN1	
Rue	Ain Yefren ex Thimonier	CC-AN7	
Cité de l'	Air = Cité Casa Anfa	CS-HH10	
Rue de l'	Aisne	CN-RN6	
Rue	Ait Adel ex Delavigne	CC-SB20	
Rue	Ait Ba Amrane	CN-RN5	
Rue	Ait Baha ex Ferdinand Lesseps	CC-SB13	
Rue	Ait Bougammez (Hay Salam)	CS-HH5	
Rue des	Ait Ishaq	CC-AN8	
Rue	Ait Ourir ex Mont Golfier	CC-SB20	
Rue d'	Aix	CC-MA17	
Rue d'	Aknoul ex Général Henrys	CC-SB20	
Hay	Al Baladia (Sidi Othman)	CE-SO3	
Rue	Al Baytar	CN-AS12	CN-HM9
Bd	Al Joulane (El Fida)	CC-AF6	
Bd	Al Kimiaa ex Mouloud Ben Bihi Ali	CN-SB2	
Lot	Al Mountazah	CC-AN5	
Rue	Al Moutanabi	CC-SB17	
Rue	Alaqlaq ex Cigognes	CS-HH8	
Place	Albert 1er = El Yassir	CN-RN5	CN-RN6
Rue	Albert Durer = Kafer Kacem	CC-MA24	CC-MA25
Rue	Albert Lévy = El Khoudmi Mahjoub	CC-SB13	
Rue	Alexandre Dumas = Abou Chouaib Doukali	CC-SB17	
Rue	Alfred de Musset	CC-SB17	

Rue	Alfred de Vigny	CC-SB20		
Rue d'	Alger	CC-SB12	CC-SB15	
Rue d'	Algérie	CC-SB18		
Rue	Ali Abderrazak ex Mirabeau	CC-MA22	CC-MA29	CC-MA30
Bd	Ali Ben Ahmed = Le Caire	CN-SB2		
Rue	Ali Ben Harazem	CC-AN12		
Rue	Ali Bnou Abi Taleb ex Commandant Lamy	CC-SB12	CC-SB21	
Rue des	Alisiers	CC-AN13		
Bd	Allait Ibn Assaâd	CN-SB11		
Rue	Allal Ben Abdellah (Centre Ville)	CC-SB10		
Rue	Allal Ben Ahmed Amkik ex Ménilmontant	CN-RN6		
Rue	Allal El Fassi ex Reitzer	CC-SB12		
Place	Allal El Kerouani (Sidi)	CC-SB14		
Rue d'	Alleyrac = Zaidane	CC-AN12		
Rue de l'	Alma = Tamaâroutf	CC-SB20		
Bd des	Almohades	CC-SB14		
Allée des	Aloès (Parc Oukacha)	CN-AS2		
Rue des	Alpes = Ahmed El Mejjati	CC-MA26		
Bd d'	Alsace (Mers Sultan)	CC-SB10		
Rue d'	Alsace = Ennajrani (Bourgogne)	CC-AN7		
Quartier	Alsace Lorraine	CC-SB10		
Derb	Amal	CC-AF6		
Hay	Amal	CN-SB7		
Hay	Amal 1	CN-SB7		
Hay	Amal 1 (El Fida)	CC-AF6		
Hay	Amal 2	CN-SB7		
Hay	Amal 2 (El Fida)	CC-AF6		
Hay	Amal 3	CN-SB7		
Hay	Amal 3 (El Fida)	CC-AF6		
Hay	Amal 4	CN-SB7		
Rue	Aman ex Caporal Beaux	CC-SB10		
Allée des	Amandiers	CN-AS3		
Allée des	Amandiers ex Manceau	CC-AN13		
Rue	Amar Riffi	CC-MS8	CC-MS9	CC-SB10
Allée des	Amazonnes = Kénitra	CS-AC15		
Lot-Rce	Ambar	CC-AN4		
Bd	Ambassadeur Ben Aicha	CC-SB4	CN-RN2	
Rue	Ambroise Thomas = Ibn Atir	CC-AN12		

Bd	Amgala ex A	CS-AC20	CS-AC24		
Rue	Amir Abdelkader	CN-RN8			
Place	Amiral Philibert = Ahmed El Bidaoui	CC-SB14			
Rue	Amizmiz ex Béranger	CC-SB20			
Rue	Ampère	CC-SB20			
Rue	Amr Ibnou El Ass	CN-RN4			
Rue	Amskroud ex Henry Mascara	CC-SB13			
Rue d'	Amsterdam	CC-MS8			
Rue	Amyot	CC-MA28			
Rue	Anatole France	CC-SB20			
Quartier	Ancienne Médina	CC-SB14			
Hay	Andalous 1	CC-AF3			
Hay	Andalous 2	CC-AF5			
Hay	Andalous 3	CS-AC6			
Hay	Andalous 4	CS-AC7			
Hay	Andalous 5	CS-AC7			
Hay	Andalous 6	CS-AC7			
Bd-Rue	André Masset = Océan Pacifique	CC-AN14			
Rue des	Anémones ex Sète	CC-AN11			
Aire d'	Anfa	CC-AN13			
Bd d'	Anfa (1/2)	CC-AN8	CC-MA9	CC-MA29	CC-SB5
Bd d'	Anfa (2/2)	CC-SB16	CC-SB17	CC-SB18	
Rue d'	Anfa (Ancienne Médina)	CC-SB14			
Bd d'	Anfa (de Bd Zerktoni à Place Oued El Makhazine)	CC-SB5			
Rte d'	Anfa Supérieur	CE-SB4			
Rue d'	Angers = Jabal Saghro (CIL)	CS-HH6			
Rue des	Anglais	CC-SB13			
Rue d'	Angleterre = Ahmed Chraïbi (Ancienne Médina)	CC-SB14			
Lot	Anigrit (Hay Rmila)	CS-AC6			
Rue d'	Anjou	CC-SB10	CC-SB11		
Rce	Annakhil	CN-SB4			
Lot	Annakhil	CN-SB4			
Rue d'	Annam = Ahmed Barakat	CC-MA26			
Bd	Annassij	CN-SB2			
Rue	Anoual ex Esnes	CC-SB12			
Bd	Anoual ex Felix Faure	CC-MA19	CC-MA24	CC-MA28	
Av.	Anoual ex L (Hay Mabrouka)	CE-SO3			
Rue d'	Anthéor = Mer du Nord	CC-AN14			

Rue d'	Antibes = Mer Rouge	CC-AN3			
Allée des	Araucarias	CN-AS2			
Rue	Aregane ex Soulac (El Fida)	CC-MS4			
Rue	Argana ex Seguin	CC-SB13			
Rue d'	Argelès = Immouzer (Hay Salam)	CS-HH5			
Allée des	Argonautes	CS-AC15			
Allée d'	Ariane	CS-AC15			
Rue	Aristide Briand	CC-SB10			
Rue	Armand Taieb = M'Barek Ben Brahim	CC-SB13	CC-SB14		
Av. de l'	Armée Royale	CC-SB1	-	-	-
Rue	Arrachati ex Réaumur	CC-MA28			
Rue d'	Arromanches = Bouznika	CC-AN10			
Rue	Arrossa	CC-SB14			
Derb	Arsat Ftiehat	CC-SB14			
Rue de l'	Arve	CC-MA10			
Hay	As Sadri (Bournazel)	CE-MR7			
Rue	Asilah ex Meyrignat	CC-SB20			
Rue d'	Asni (Hay Salam)	CS-HH5			
Rue d'	Asni ex Cuvier	CC-SB13			
Rue des	Asphodèles	CC-MA20			
Rue	Aspirant Lafuente = Othman Ben Affan	CC-SB12	CC-SB21		
Av.	Assa = Habib Sinaceur	CC-AN11			
Rue	Assourkousti ex Mayenne	CC-MA26			
Allée d'	Atalante	CS-AC15			
Rue	Atamidi	CC-MA21	CC-MA22		
Bd-Av. de l'	Atlantide	CS-AC7	CS-AC15		
Impasse	Atlas (CIL)	CS-HH6			
Rue de l'	Atlas (Maârif)	CC-MA26			
Av. de l'	Atlas ex Ile de France (CIL)	CS-HH5	CS-HH6		
Rce	Attadamone	CN-SB4			
Bd-Av.	Attah	CS-AC1	CS-AC24	CS-AC26	
Bd-Av.	Attah (de Bd Med VI à Av. 2 Mars)	CS-AC1			
Bd	Attaka	CN-SB2			
Rce	Attakadom (R+4)	CN-SB3			
Rue	Attaous ex Belfort	CC-SB10			
Rue	Auber = Zénata	CC-SB14			
Rue	Auger = Cotonniers	CC-AN12			
Rue	Augustin Sourzac	CN-RN4			

Allée des	Aulnes	CC-AN13			
Rue	Auros = El Arac	CC-MS4			
Rue d'	Auteuil = Ahmed El Mokri	CC-AN8			
Rue	Auvert = Mohamed Lakrigue	CC-SB10			
Rue de l'	Avenir	CC-SB13	CC-SB14		
Rue des	Aviateurs = Ahmed Akrad	CC-MA16	CC-MA18		
Quartier	Aviation = Cité Casa Anfa	CS-HH10			
Rue d'	Avignon = Chellah	CC-MA9			
Rue d'	Azemmour (Ancienne Médina)	CC-SB14			
Rte d'	Azemmour (Province de Nouaceur)	CS-PN1			
Rte d'	Azemmour = Bd Abdelhadi Boutaleb (Préfecture de Casablanca) (1/2)	CC-AN4	CC-AN5	CC-AN6	CS-HH13
Rte d'	Azemmour = Bd Abdelhadi Boutaleb (Préfecture de Casablanca) (2/2)	CS-HH14	CS-HH15	CS-HH18	CS-HH21
Rue d'	Azilal	CC-SB10	CC-SB11		
Rue	Aziz Belal ex Masséna	CC-MA26			
Av.	B (Drissia 2)	CC-AF6			
Av.	B = 6 Novembre 1975	CE-BM1			
Bd-Av.	B = Martyr Larbi El Bennay	CE-BM1			
Bd	Ba Hmad	CN-HM2	CN-RN6		
Rue	Baâlabak ex Epinal (Centre Ville)	CC-SB10			
Lot	Baâlabaq	CC-AN4			
Rue	Bab Chellah	CC-AN8			
Rce	Bab El Baidaâ	CN-SB4			
Rue	Bab El Irfane ex Ader	CC-AN8	CC-AN12		
Rue	Bab El Mandab ex Lenoir	CC-AN8			
Rue	Bab El Mansour ex Lapize	CC-AN8			
Rue	Bab Ennasr ex Robert	CC-AN8			
Rue	Bab Erroih ex Meyerber	CC-AN12			
Rue	Bab Essalam ex Wagner	CC-AN12			
Rue	Bab Lakdim	CC-SB14			
Rue	Bab Mansour	CC-AN8			
Rue	Bab Rha (Ancienne Médina)	CC-SB14			
Rue	Bach	CC-AN12			
Rue	Bachir Laâlej ex François Ponsard	CC-MA14	CC-MA15	CC-MA24	
Lot	Bachkou	CC-MA12			
Rue	Badr	CN-SM10			
Lot	Badr ex Vermont	CS-AC12			
Rce	Baghdad	CN-SB8			
Bd de	Baghdad ex F	CS-AC5	CS-AC6		

Rue	Bahriya ex Marine	CC-SB14	
Hay	Baladia (Sidi Othman)	CE-SO3	
Allée des	Bambous = Casuarinas	CN-AS3	
Rue	Banaflous (Mohamed) = Hôpitaux	CC-MA28	
Rue	Banafsaj ex Bugeaud	CC-SB12	
Rue	Banafsaj ex Violettes	CS-HH7	
Lot	Banam la Gracieuse	CN-SB2	
Rue des	Bananiers	CC-AN14	
Place	Bandoeng	CC-SB10	
Bd	Bangkok ex Fatima Bent Mbarek Azlif	CN-SB2	
Rue	Barathon = Abdelkrim Khattabi	CC-SB10	
Bd	Barcelone ex Aicha Bent Haimoud	CN-SB2	
Bd	Barchalona ex Aicha Bent Haimoud	CN-SB2	
Rue	Barik Hassan	CN-AS3	
Rue	Bartholdi = Oulad Bouzid	CC-AN12	
Rue	Basilic ex Ouessant	CC-AN11	
Rue de	Bastia = Mohamed El Abdari	CC-AN7	
Rue de la	Bastille = Abou Hicham Alhiani	CC-MA9	
Bd	Batali Mohamed Ben Mekki ex Gergovie	CN-AS2	CN-RN4
Rue	Baudin = Zaire	CC-SB12	
Rue	Baur (Docteur) = Bouchaib Meqdad	CC-SB10	
Rue du	Bayard (Chevalier) = Lieutenant Mahroud Mohamed	CN-RN5	
Rue de	Bayonne = Mer Noire	CC-AN3	
Rue du	Beaujolais = Ibn El Anbari	CC-MA28	
Rue de la	Beaume	CC-SB17	
Rue de	Beaune = Moussa El Kadim	CC-AN7	
Quartier	Beauséjour	CS-HH7	
Hay	Beauséjour = Erraha = Raha	CS-HH7	
Rue	Beaux (Caporal) = Aman	CC-SB10	
Rue	Beckmans = Ibn Ejaouzi	CC-MA28	
Rue	Beethoven = Oum Kaltoum	CC-AN12	
Rue des	Bégonias	CS-HH10	
Rue de	Belfort = Ettaous	CC-SB10	
Place	Belgique	CC-SB14	
Rue de	Belgique (Ancienne Médina)	CC-SB14	
Hay	Belhassan El Ouazzani ex Kalojera	CE-BM1	
Rue	Belkacem Dahmani	CE-BM1	
Lot la	Belle Vue	CS-AC32	

Quartier	Belvédère	CN-RN5	CN-RN6	CN-RN7	
Bd	Ben Aissa Ejarouani = Sfax	CN-SB2			
Derb	Ben Houmane	CC-SB14			
Place	Ben Jdia	CC-SB10			
Rue	Ben Said Saleh	CE-BM1			
Lot	Benber (Quartier Val Fleuri)	CC-MA14			
Rue	Benbrahim El Marrakechi ex Thomas	CC-AN12			
Rue	Benbrahim Marrakchi ex Thomas	CC-AN12			
Bd	Benghazi ex Major Lafanta	CS-AC12			
Av. de	Benguérir ex Iles d'Or	CC-AN10			
Rue des	Beni Amir ex Gouverneur Eboué	CC-SB20			
Rue	Beni Meskine ex Chebroux	CC-SB20			
Rue	Beni M'Guild	CC-MS6			
Rue	Bennour (Sidi) (Ain Borja)	CN-RN8			
Rue de	Bensmaym	CS-HH5			
Rue	Béranger = Amizmiz	CC-SB20			
Rue	Berchoux = Laârbi Doghmi	CC-MA19	CC-MA24		
Rue	Laârbi Doghmi ex Berchoux	CC-MA19	CC-MA24		
Rue	Bergé (Lieutenant)	CC-SB12			
Rue de	Berne = Taki Eddine	CC-MA28			
Bd de	Berrechid	CS-AC6			
Rue	Berthelot = Ahmed Ghali	CC-SB10			
Rue de	Béziers = Oukaimeden	CS-HH5			
Bd de	Biarritz	CC-AN6			
Bd de	Biarritz = Océan Atlantique	CC-AN3	CC-AN5	CC-AN14	
Bd	Bine El Ouidane	CC-SB14			
Quartier	Bine Lemdoune	CC-AF3	CS-AC6		
Rue	Biougra ex Iles de Lérins	CC-AN11			
Bd	Bir Anzarane ex Danton (1/2)	CC-MA21	CC-MA22	CC-MA24	CC-MA25
Bd	Bir Anzarane ex Danton (2/2)	CC-MA26	CC-MA29		
Rue	Bir Jdid ex Maurice Leglay	CC-SB20			
Rue de	Biskra	CC-MA28			
Rue	Bisson = Sour Jdid	CC-SB14			
Rue	Bizet = Souss	CC-SB14			
Chemin	Bleuets = El Khandak	CN-SM10			
Rue des	Bleuets = Meskallile	CS-HH7			
Rue de	Blida	CC-MA28			
Rue	Boileau = Lahcen El Basri	CC-SB18			

Marché de	Bois	CC-AF1			
Bd de	Bordeaux	CC-SB13	CC-SB16	CC-SB20	
Rue	Bouardel = Abou El Abbasse	CC-AN8	CC-SB20		
Rue	Bouarfa ex Duguay Trouin	CC-SB20			
Rue	Bouchaïb Farad ex Caillaux	CC-SB10			
Rue	Bouchaïb Meqdad ex Docteur Baur	CC-SB10			
Derb	Bouchentouf	CC-MS6			
Rue	Bouin (Jean)	CC-SB10			
Rue	Bouizakarne ex Sables d'Olonne	CC-AN10	CC-AN11		
Hay	Boujdour ex Carlotti	CC-MS6			
Rue	Boujemaâ Sabri ex Grébert	CC-SB10			
Rue	Boukraâ ex Jules Mauran	CC-SB13	CC-SB14	CC-SB20	
Douar	Boulahiya	CN-SB3			
Lot le	Boulard	CC-AN5			
Bd-Av.	Boulmane	CS-AC25			
Rue	Boulmane ex Duquesne	CC-SB20			
Rue de	Boulogne = Tilleuls	CC-AN13			
Bd de	Boured	CN-RN4			
Bd de	Bourgogne	CC-AN7	CC-AN11	CC-AN12	
Quartier	Bourgogne Nord	CC-SB20			
Quartier	Bourgogne Ouest	CC-AN7			
Rue de	Bournazel = Ibn Khatima	CC-MA28			
Hay	Bournazel = Mly Rachid 1	CE-MR7			
Rue	Bousmara (Sidi) (Ancienne Médina)	CC-SB14			
Rue des	Bouvreuils	CC-MA18			
Rue de	Bouznika (Hay Salam)	CS-HH6			
Rue de	Bouznika ex Arromanches	CC-AN10			
Rue	Brahim El Amraoui ex Nolly	CC-SB10			
Rue	Brahim Ibn Adham ex Versaille	CC-MA27			
Bd	Brahim Roudani (1/3)	CC-MA14	CC-MA15	CC-MA20	CC-MA24
Bd	Brahim Roudani (2/3)	CC-MA26	CC-MA27	CC-SB12	CC-SB17
Bd	Brahim Roudani (3/3)	CC-SB21			
Rue	Branly = Cherif Ameziane	CC-SB10			
Rue du	Braun (Docteur) = Hôpitaux	CC-MA28			
Rue de	Breteuil = Abou Omar Ibnou Al Hajib	CC-MA28			
Rue	Brouj ex Emile Augier	CC-SB20			
Rue	Brousset (Jean) = Abou Bakr Ben Larbi	CC-MA23			
Rue des	Bruyères	CC-SB20			

Rue	Bugeaud = Banafsaj	CC-SB12		
Quartier	Burger	CC-MA20		
Rue de la	Butte = Tazarine	CC-SB13		
Rue des	Buttes (Longchamp)	CC-AN13		
Rue de	Buzancy	CN-RN5		
Av.	C (Ain Sebaâ)	CN-AS6	CN-SB1	
Av.	C (Hay Drissia 2)	CC-AF6		
Bd	C = Abdellah Senhaji	CC-AF6	CE-BM1	
Av.	C = Khaidar Ben Abdellah	CE-MR7		
Av.	C = Lahraouine (Cité Djemaâ)	CE-BM1		
Rue de	Cabourg = Oualidia	CC-AN10		
Rue	Cadi	CC-SB14		
Rue	Cadi Iyas ex Mont Cenis	CC-MA9	CC-MA26	CC-MA29
Rue	Caid El Achtar ex Girondins	CC-MA21	CC-MA22	
Rue	Caid Najem ex Gross	CC-MA28		
Rue	Caillaux = Bouchaib Farad	CC-SB10		
Bd le	Caire ex Ali Ben Ahmed	CN-SB2		
Rue	Calame = Raqib El Moussaoui	CN-RN9	CN-RN10	
Rue	Calavon = Adi El Haraki	CC-MA28		
Rue	Caline	CC-MA10		
Allée du	Calypso	CS-AC15		
Impasse	Calypso	CS-AC15		
Rue	Cambo	CC-MA17		
Rue des	Camélias	CC-MA20		
Bd	Camille = Massira Al khadra	CC-MA3		
Rue du	Camp Turpin = Guercif	CC-SB13	CC-SB20	
Rue du	Canal de Suez	CC-AN14		
Rue du	Canigou = Abou Zaid Addadoussi	CC-MA26		
Rue	Canizarès = Ahmed El Brihi	CC-SB10		
Rue de	Cannes = Ahfir	CC-AN11		
Rue de	Cantenac = El Araar	CC-MS4		
Rue du	Cap Ferrat = Mer Jaune	CC-AN3		
Rue	Capitaine Lapébie = Melouia	CC-SB12		
Rue-Av.	Capitaine Pommier	CN-HM2		
Rue	Capitaine Portalis = Oukhouane	CS-HH7		
Rue	Capitaine Vuillanier = Mouatamid Ibn Abbad	CN-AS2	CN-AS3	
Rue	Caporal Beaux = Aman	CC-SB10		
Rue du	Caporal Corbi	CN-AS2		

Rue	Caporal Driss Chbakou ex Maginot	CN-RN9
Bd des	Capucines = Mly Hicham	CN-SM10
Rue	Carcel = Ain El Aouda	CC-AN8
Piste	Carconar	CC-AN4
Derb	Carlotti = Boujdour	CC-MS6
Rce	Carnaud	CN-SB9
Aéroport	Casa Anfa = Cité Casa Anfa	CS-HH10
Cité	Casa Anfa ex Aéroport Casa Anfa	CS-HH10
Parc	Casa NearShore Park	CS-AC32
Marina de	Casablanca	CC-SB19
Rue de	Castres = Michlifén	CS-HH5
Rue de	Castries ex Ibn Abi Zaraa	CC-SB21
Allée des	Casuarinas ex Bambous	CN-AS3
Rue de	Catalogne = Ighram	CC-SB13
Rue	Catelet = Le Catelet	CN-RN5
Rue de	Cavalaire = Fnideq	CC-AN11
Rue	Celli = Hamida Lakrari	CC-SB10
Rue	Cellini	CC-MA24 CC-MA25
Rue	Centrale = El Markazia	CC-SB14
Rue de	Ceuta = Sebta	CC-MA28
Rue des	Cévennes	CC-SB10
Rue	Chabatte = Abdeslam Rachidi	CC-SB13
Derb	Chafei (Ancienne Médina)	CC-SB14
Rue	Chakib Arsalane (Ancienne Médina)	CC-SB14
Rue de	Champigny	CN-RN5
Rue	Chaouia ex Colbert	CC-SB10 CC-SB11
Rue	Chappe = Omar Bel Khattab	CC-SB12
Rue	Charaf Eddine Ibn Mata ex Prado	CC-MA25
Rue	Charam Achaykh ex Hassan Ziati	CC-MA27
Rue de la	Charente	CC-MA10
Rue	Charles Cros = Ibn Assanaâni	CC-AN12
Rue	Charles Lebrun = Ahmed Annassiri	CC-MA27
Rue	Charles Péguy = El Kalaâ des Mgouna	CC-SB20
Rue de	Charleville	CN-RN6
Rue de	Charmes = El Wahda	CC-SB10
Rue du	Chasseur Jules Gros	CC-MA18
Rue des	Chataigniers	CC-AN14
Rue du	Château Yquem = Eddalia	CC-MS4

Rue	Chateaubriand = Hafid Ibrahim	CC-SB17			
Rue	Chatila ex Velasquez	CC-MA27			
Rue	Chatrian Erkman = Rhamna	CC-SB20			
Rue de	Chauny	CN-RN5			
Rue	Chazette = Shaita Jilali	CC-SB10			
Rue	Chbakou (Caporal Driss)	CN-RN9			
Rue	Chebroux = Béni Meskine	CC-SB20			
Rce	CHECAS	CN-SB9			
Rue	Chefchaouen	CN-AS2			
Rue	Cheikh Al Kairouani ex Vilna	CC-MS8			
Rue	Chellah ex Avignon	CC-MA9			
Rue du	Chemin Vert = El Aouzai	CC-MA11			
Rue	Cherif Ameziane ex Branly	CC-SB10			
Rue du	Chevalier Bayard = Lieutenant Mahroud Mohamed	CN-RN5			
Rue	Chevreuil = Abou El Kacem Kotbari	CC-AN8			
Rue de	Chevreuse	CC-MA17			
Rue	Chiadma	CC-SB14			
Rue de	Chichaoua	CS-HH5			
Hay	Chifa (El Fida)	CC-AF6			
Rue des	Chleuhs (Ancienne Médina)	CC-SB14			
Rue de	Cholet = Kartaja	CC-MA9			
Rue	Chopin	CC-SB14			
Rue	Choukri Mustapha Petchou	CC-MA22			
Rue	Choukroun (Jacques)	CC-SB13			
Hay	Chrifa	CS-AC17			
Rue des	Cigognes = Alaqlaq	CS-HH8			
Quartier	CIL = Salam	CS-HH3	CS-HH4	CS-HH5	CS-HH6
Av. du	Cimetière = Mehdi Ben Barka	CC-AN7	CC-AN9		
Rue	Cimetière Israélite = Ben Mkhaneh	CC-SB13	CC-SB14		
Rue	Claude Bernard = Ennakhla	CC-SB12			
Lot	Claude Odil = Ain El Atti	CS-HH5			
Bd	Claude Perrault = 9 Avril	CC-MA25	CC-MA27		
Rue	Claverol	CC-MA28			
Rue	Clécy	CC-MA17			
Rue	Clémenceau = Abdelkader Mouftakar	CC-SB10			
Rue	Clopet (Evelyne) = Marguerites	CC-AN13			
Rue des	Cognassiers	CC-AN14			
Rue	Colbert = Chaouia	CC-SB10	CC-SB11		

Rue des	Colibris = Tanane	CS-HH8			
Rue de	Collioure = Ellouizia	CC-AN10			
Rue des	Colombes	CC-MA17			
Rue	Colonel Gross = Caid Najem	CC-MA28			
Rue des	Cols Bleus = Mohamed Adjbar	CC-SB14			
Rue du	Colza	CC-AN11			
Rue	Commadant Lamy = Ali Bnou Abi Taleb	CC-SB12	CC-SB21		
Av. du	Commandant Driss Lharti ex A	CE-BM1	CE-MR3	CE-MR4	CE-MR9
Rue	Commandant Drogou = Oulad Said	CC-SB20			
Place	Commerce (Ancienne Médina)	CC-SB14			
Rue du	Commissaire Ladeuil	CC-SB18			
Rue du	Commissaire Le Deuil	CC-SB18			
Rue de	Compiègne	CN-RN6			
Lot	Comptoir (Ben Jdia)	CC-SB10			
Rue de la	Concorde = Abedrahman Ben Mkhanet	CC-SB13	CC-SB14		
Rue	Condorcet = Halab	CC-SB10	CC-SB12		
Rue de	Constantine = Taoufik El Hakim	CC-SB17			
Rue	Consulat d'Espagne = Mly Hassan Charrad	CC-SB14			
Place	Contrôleur Soucarre = Haj Ahmed Mekouar	CN-AS3			
Rue des	Coquelicots	CS-HH10			
Rue du	Corail	CC-AN11	CC-AN13		
Rue	Corbi (Caporal)	CN-AS2			
Bd de la	Corniche (1/2)	CC-AN2	CC-AN9	CC-AN7	CC-AN11
Bd de la	Corniche (2/2)	CC-AN13	CC-AN3	CC-AN10	
Bd de la	Corniche (de Bd Zerktoni à Av. de Tantan)	CC-AN2			
Rue	Corniche d'Anfa	CC-AN13			
Rue	Corot = Jabir Ansari	CC-MA25	CC-MA27		
Lot la	Côte	CC-AN5			
Rce la	Côte	CC-AN5			
Av. de la	Côte d'Emeraude	CC-AN14			
Rue des	Cotonniers ex Auger	CC-AN12			
Rue	Cottenest = Aicha Oum Al Mouminine	CC-SB12			
Rue	Courlis = Tizi Tichka (Hay Salam)	CS-HH4			
Rue	Courteline = Abou Kacem Chabi	CC-SB17			
Rue	Coysevox = Ahmed Chawki	CC-MA27			
Rue de	Craonne	CN-RN6			
Rce les	Crêtes	CS-AC8			
Rue	Creuse = Ennajaf	CC-MA25			

Rue	Creuse = Mohamed Ali Sennoun	CC-SB11			
Rue de la	Croix = El Mahata	CC-AF6	CC-MS4		
Rue	Croix Rouge = El Hilal Ahmar	CC-SB14			
Rue	Cugnot = Ibn Hamdis	CC-AN7	CC-AN11	CC-AN12	
Rue	Curie = Pierre Marie Curie	CC-SB12			
Rue	Cuvier = Asni	CC-SB13			
Allée	Cytises	CC-AN13			
Rue de	Dadès ex Orthez (Hay Salam)	CS-HH6			
Rue	Daguerre = Essanaâni	CC-AN8			
Place	Dakar	CC-MS5	CC-SB10	CN-RN5	CN-RN6
Av.-Bd de	Dakhla	CE-SB3	CE-SB4		
Bd	Dakhla ex H (Inara)	CS-AC16	CC-MS9	CS-AC21	CS-AC22
Lot	Dalila 1	CN-SB1			
Lot	Dalila 2	CN-SB1			
Rue	Dalton = Lahcen El Arjouné	CC-MA28			
Bd	Dammam	CS-AC10	CS-AC11		
Bd	Danton = Bir Anzarane (1/2)	CC-MA21	CC-MA22	CC-MA24	CC-MA25
Bd	Danton = Bir Anzarane (2/2)	CC-MA26	CC-MA29		
Bd	Daouha = Eddaouha	CS-AC16	CC-MS9	CS-AC24	
Rue	Dar El Miloudi (Ancienne Médina)	CC-SB14			
Rue	Dar Tbib	CC-SB14			
Rue des	Dattiers ex Etrezat	CC-AN13			
Rue	David d'Angers	CC-MA25			
Bd	Day Ould Sidi Baba ex Watteau	CC-MA24	CC-MA25		
Rue	Dayet Hachlaf ex Jonzac	CS-HH6			
Rue	Dayet Iffar ex Oloron	CS-HH6			
Rue	Dayet Ifrah (Hay Salam)	CS-HH5			
Rue	Dayet Roumi (Hay Salam)	CS-HH5			
Rue	de la Croix	CC-MA25			
Rue	Delavigne = Ait Adel	CC-SB20			
Rue	Dejazet = Abou Oubaida	CC-SB13			
Rue	Delibes (Léo) = El Haouz	CC-SB14			
Rue de	Demnate ex Pornic	CC-AN9	CC-AN10		
Bd	Denis Papin = Ain Sidi Ali	CC-AN7			
Rue du	Détroit de Gibraltar	CC-AN14			
Rue du	Détroit de Panama	CC-AN14			
Rue du	Détroit d'Ormuz	CC-AN14			
Bd	Détroit ex Mohamed Ben Habib	CN-SB2			

Av. du	Deux Mars (de Bd Zerktouni à Bd Anoual)	CC-MA1	CC-MS1
Lot	Dhar	CS-AC16	
Rue	Diderot = Regraga	CC-SB20	
Rue de	Dieppe = Sidi Bennour	CC-AN10	
Rue de	Dieu = Taznakht	CC-SB13	
Rue	Dijla ex Jacquemin	CC-SB18	
Rue de	Dinant = Rahal Ben Ahmed	CN-RN6	
Rue de	Dinard = Martil	CC-AN11	
Rue	Dir Yassin ex Rubens	CC-MA27	
Rue de	Djiboutii	CC-SB20	
Rue	Docteur Baur = Bouchaib Meqdad	CC-SB10	
Rue du	Docteur Braun = Hôpitaux	CC-MA28	
Rue du	Docteur Gieure = Tafilalt	CC-SB14	
Rue du	Docteur Magendie = Zahraoui Abou Kacem	CC-MA28	
Rue du	Docteur Roux	CN-RN4	
Rue de la	Dordogne = Edardar	CC-MS4	
Rue de	Douai	CN-RN6	
Derb	Douam	CE-SB3	
Rue de la	Douane (Ancienne Médina)	CC-SB14	
Derb	Doukkala (Ancienne Médina)	CC-SB14	
Rue	Doukkala ex Flaubert	CC-SB13	CC-SB14
Rue de	Douze Mètres (Bourgogne)	CC-AN7	
Rue de	Douze Mètres (Gautier)	CC-SB18	
Bd-Av.	Driss El Jay ex Maréchal Fayolle	CC-SB13	
Rue	Driss Lahrizi	CC-SB10	
Bd	Driss Slaoui ex Témara	CC-AN10	CC-AN11 CC-AN12
Lot	Drissia (Ain Chock)	CS-AC28	
Hay	Drissia 1	CC-AF6	
Hay	Drissia 2	CC-AF6	
Hay	Drissia 3	CC-AF6	
Hay	Drissia= Idrissia	CC-AF6	
Rue	Drogou (Commandant) = Oulad Said	CC-SB20	
Rue de la	Drôme	CC-SB10	
Impasse	Drouzou	CC-MA10	
Rue	Duguay Trouin = Bouarfa	CC-SB20	
Rue	Dumas = Abou Chouaib Doukali	CC-SB17	
Rue	Dumont d'Urville = El Bakri	CC-SB10	
Rue	Duquesne = Boulmane	CC-SB20	

Rue de la	Durance	CC-MA10		
Rue	E = El Haouza (QI Oukacha)	CN-AS2		
Av.	E = Nil (Sidi Othman)	CE-SO3	CE-SO4	CE-SO6
Rue	Eboué = Beni Amir	CC-SB20		
Rue	Echaabi ex Lumière	CC-AN12		
Rue	Echahid Belkacem Eddahmani	CE-BM1		
Rue	Echahid Ben Said Saleh	CE-BM1		
Rue de l'	Ecole Industrielle	CC-MS4		
Rue des	Ecoles (Quartier Burger)	CC-MA20		
Rue	Edardar ex Dordogne	CC-MS4		
Rue	Eddalia ex Chateau Yquem	CC-MS4		
Bd	Eddaouha	CS-AC16	CS-AC17	CS-AC24
Rue	Edmond Maymil (Sous Lieutenant) = Taounate	CC-SB20		
Rue	El Bakri ex Dumont d'Urville	CC-SB10		
Bd	El Hansali = Félix Houphouet Boigny	CC-SB11	CC-SB14	
Hay	El Ousra	CS-AC24		
Rue	Eléonor Fournier = Addamir El Kabir	CC-SB18		
Rue	Ejoualqui ex Saint Bris	CC-AN7		
Rue	El Afia (Ancienne Médina)	CC-SB14		
Rue	El Aidi Ali Maâroufi ex Mission	CC-SB14		
Rue de	El Aouzai ex Chemin Vert	CC-MA11		
Rue	El Araar ex Cantenac	CC-MS4		
Rue	El Araâr ex Gay Lussac	CC-SB12		
Rue	El Arac ex Auros	CC-MS4		
Bd-Av.	El Arbi El Bennai ex B	CE-BM1		
Rue	El Arroussa (Ancienne Médina)	CC-SB14		
Derb	El Arssa (Ancienne Médina)	CC-SB14		
Rue	El Ayachi	CC-AN12		
Rue	El Bachir Laâlej ex François Ponsard	CC-MA14	CC-MA15	CC-MA24
Rue	El Bahalil	CN-RN4		
Lot	El Bahia	CN-SB4		
Rue	El Bahriya ex Marine	CC-SB14		
Groupe	El Baidaâ	CN-SB4		
Rue	El Banafsaj ex Violettes	CS-HH7		
Rue	El Basra ex 90 (Derb Ghalef)	CC-MA24	CC-MA25	
Bd	EL Binaâ ex Abdelali Benchekroun	CN-SB2	CN-SB3	
Rue	El Bir (Ancienne Médina)	CC-SB14		
Rce	El Boustane 1	CN-SB4		

Rce	El Boustane 2 (R+4)	CN-SB3			
Rue	El Brihi ex Canizarès	CC-SB10			
Rue	El Brouj ex Emile Augier	CC-SB20			
Rce	El Fadila (R+4)	CN-SB3			
Hay	El Fadl	CS-AC24			
Hay	El Falah	CE-MR2			
Rce	El Fajr	CN-SB9			
Hay	El Farah	CC-AF6			
Rue	El Farahidi = Ahmed Lazrak	CC-MA22			
Rue	El Farissia	CN-AS2			
Rue	El Farouki Errahali	CC-AF3			
Rue	El Fassihi ex Schumann	CC-AN12			
Rce	El Fath	CN-SB4			
Rue	El Fourate ex Roncevaux	CC-MA21	CC-MA22		
Rue	El Gabbas	CC-SB14			
Rue	El Gara	CN-AS2			
Rue	El Gara (Ancienne Médina)	CC-SB14			
Rue	El Gouba	CC-SB14			
Rue	El Guerouaoui (Ancienne Médina)	CC-SB14			
Rue	El Habacha = Day Ouled Sidi Baba	CC-MA24	CC-MA25		
Rue	El Hafid Salafi ex Poitou	CC-MA26			
Rue	El Hajeb ex Etampes	CS-HH5			
Rce	El Hamd (Ain Sebaâ)	CN-AS10			
Lot	El Hamidia	CN-SB4			
Rue	El Hammam (Ancienne Médina)	CC-SB14			
Bd	El Hanch Ben Bouazza = El Kahrabaâ	CN-SB1	CN-SB2		
Bd	El Hank	CC-SB20			
Bd-Rue	El Haouz (Ain Chok)	CS-AC6			
Rue	El Haouz ex Léo Delibes	CC-SB14			
Rue	El Haouza ex E (QI Oukacha)	CN-AS2			
Rue	El Hilal Ahmar ex Croix Rouge	CC-SB14			
Bd	El Hoceima	CS-AC9			
Rue	El Hoceima ex Pamier	CS-HH5			
Rue	El Houcine Ben Ali ex Murdoch	CC-SB12			
Rue	El Houdaibia	CN-SM10			
Lot	El Idaâ	CS-AC24			
Lot	El Idaâ 2	CS-AC24			
Rte d'	El Jadida (1/3)	CS-HH8	CS-HH9	CS-HH10	CS-HH11

Rte d'	El Jadida (2/3)	CS-HH27	CS-HH28	CS-HH31	CS-HH32
Rte d'	El Jadida (3/3)	CC-MA7	CC-MA16	CC-MA18	
Rue	El Jadida (Ancienne Médina)	CC-SB14			
Rte d'	El Jadida (de Bd Gandhi à l'Autoroute A3 Casa-Rabat)	CC-MA7			
Derb	El Kabir	CC-MS4			
Rue	El Kabir	CN-RN4			
Rue	El Kadissia ex des Pensées	CN-SM10			
Bd	El Kahrabaâ ex El Hanch Ben Bouazza	CN-SB1	CN-SB2		
Rue	El Kaissi ex Riquet	CC-AN8			
Rue	El Kalaâ des Mgouna ex Charles Péguy	CC-SB20			
Rue	El Kalaâ ex Roscoff	CC-AN9	CC-AN10		
Rue	El Kazwini	CC-MA23			
Rue	El Kendy = Abou Youssef El Kendy	CC-MA23			
Lot	El Khalil	CN-SB4			
Rce	El Khalil	CN-SB4			
Rue	El Khandak ex Bleuets	CN-SM10			
Rue	El Khansa ex Puvis de Chavanne	CC-MA27			
Derb	El Kharrouba (Ancienne Médina)	CC-SB14			
Rue	El Khoudmi Mahjoub ex Albert Lévy	CC-SB13			
Rue	El Khouzame ex Résédas	CS-HH7			
Rue	El Kortobi	CN-RN5			
Bd	El Maâdan ex Houcine Ben Mohamed Ben Ahmed	CN-SB2			
Rue	El Maâden ex Fragonard	CC-MA25			
Av.	El Maâti Ben Ziad	CE-MR7	CE-SO6		
Rue	El Madiaque ex La Baule	CC-AN11			
Bd	El Mahata ex La Croix	CC-AF6	CC-MS4		
Lot	El Manar (El Hank)	CC-AN10			
Av.	El Manar = Mohamed Sijelmassi ex Phare	CC-AN7	CC-AN8	CC-AN10	CC-AN12
Rce	El Mansouria	CN-SB4			
Rue	El Markazia ex Centrale	CC-SB14			
Rue	El Marrakouchi ex Thomas	CC-AN12			
Hay	El Massira (Arrondissement Mly Rachid)	CE-MR4			
Rue	El Menara	CS-HH4			
Impasse	El Menara	CS-HH4			
Lot	El Menzah	CN-SB4			
Lot	El Menzah	CN-SB4			
Derb	El Miter 1	CC-MS6			
Derb	El Miter 2	CC-MS12			

Rue	El Mourtada	CC-MA25	CC-MA27
GH	El Moustakbal	CS-AC32	
Rue	El Moutanabi	CC-SB17	
Hay	El Omaria	CS-AC17	
Rue	El Oraibi Jilali ex Foucauld	CC-SB10	CC-SB11
Rue	El Wahda ex Charmes	CC-SB10	
Rce	El Wiam	CN-SB9	
Rce	El Wifak	CN-SB4	
Rue	El Yarmouk	CS-HH4	
Place	El Yassir ex Albert 1er	CN-RN5	CN-RN6
Rue de	Ellouizia ex Collioure	CC-AN10	
Rue	Elouz ex Lieutenant Belle	CC-MS4	
Impasse	Embarek (Sidi)	CC-SB14	
Rue	Emile Augier = El Brouj	CC-SB20	
Rue	Emile Brunet (Soldat)	CN-RN9	CN-RN13
Rue	Emile Duployé = Fatih Khalifa	CC-SB10	
Rue	Emile Gros = Ennarjis (Centre Ville)	CC-SB10	
Bd	Emile Zola	CN-RN5	CN-RN6
Rue	Ennajaf ex Creuse	CC-MA25	
Rue	Ennajrani ex Alsace	CC-AN7	
Rue	Ennakhla ex Claude Bernard	CC-SB12	
Rue	Ennarjis ex Emile Gros (Centre Ville)	CC-SB10	
Rue de l'	Epargne	CC-MA9	
Rue d'	Epinal = Baâlabak (Centre Ville)	CC-SB10	
Allée des	Erables	CC-AN13	CC-AN14
Bd d'	Erfoud	CS-AC24	
Hay	Erraha = Beauséjour	CS-HH7	
Rue	Erraihane ex Martinets	CS-HH7	
Rue	Errazi	CC-MA27	
Rue	Erriche ex Evadés	CC-SB20	
Allée de l'	Erymanthe	CS-AC15	
Rue d'	Esnas = Anoual	CC-SB12	
Rue	Espanach = Omar El Kindy	CC-AN7	
Impasse	Essaid (Ancienne Médina)	CC-SB14	
Rue	Essaidia ex le Mans	CS-HH6	
Rue	Essanaâni ex Daguerre	CC-AN8	
Rue	Essanaoubar ex Saint Dié	CC-SB10	
Rue d'	Essaouira (Ancienne Médina)	CC-SB14	

Rue d'	Essaouira (Hay Salam)	CS-HH6			
Rue de l'	Estérel = Ibn Mounir	CC-MA26			
Rue d'	Etampes = El Hajeb	CS-HH5			
Allée	Etang = Roseaux	CC-AN13			
Rue d'	Etretat = Dattiers	CC-AN13			
Rue	Ettaous ex Belfort	CC-SB10			
Allée	Eucalyptus (Ain Sebaâ)	CN-AS3			
Rue	Eugène Barathon = Abdelkrim Khattabi	CC-SB10			
Rue de l'	Eure = Ahmed El Ghazali	CC-SB16			
Rd-Point	Europe	CC-MA28	CC-MS8	CC-SB10	CC-SB12
Rue des	Evadés = Erriche	CC-SB20			
Rue	Evelyne Clopet = Marguerites	CC-AN13			
Rue	Ezaitoune ex Haut Bailly	CC-MS4			
Rue	Ezaizaoune ex Garonne	CC-MS4			
Rue	Ezouhour ex Saint Laurent	CC-MS4			
Bd	F = Baghdad (Ain Chok)	CS-AC5	CS-AC6		
Av.	F = Lagouira (Cité Jemaâ)	CE-BM1			
Hay	Falah	CE-MR2			
Av. des	FAR	CC-SB1	-	-	-
Hay	Farah	CC-AF6			
Bloc	Farid	CN-SB6			
Allée	Farigoules	CC-AN13			
Rue	Farouki Errahali	CC-AF3			
Rue	Farrache = Adaafan Hajjaji Lamzabi	CC-SB13			
Rue	Fateh (Sidi) (Ancienne Médina)	CC-SB14			
Rue	Fatih Khalifa ex Emile Duployé	CC-SB10			
Bd	Fatima Bent Akah = Mexico	CN-SB2			
Bd	Fatima Bent Mbarek Azlif = Bangkok	CN-SB2			
Rue des	Faucilles = Ibn Nafiss	CC-MA26			
Rue	Favre = Abbas Mahmoud Al Akkad	CC-SB18			
Bd-Av.	Fayolle (Maréchal) = Driss El Jay	CC-SB13			
Rce	Feddane El Kheir (R+4)	CN-SB3			
Rue	Félix et Max Guedj	CC-SB11			
Bd	Félix Faure = Anoual	CC-MA19	CC-MA24	CC-MA28	
Bd	Félix Houphouët Boigny ex Mohamed El Hansali	CC-SB11	CC-SB14		
Rue	Fénelon	CC-SB20			
Rue	Ferdinand de Lesseps = Ait Baha	CC-SB13			
Rue	Ferhat Hachad	CC-SB12			

Quartier	Ferme Bretonne	CS-HH8	
Rue de	Fès	CC-SB14	
Rue de	Figéac = Jabal El Ayachi	CS-HH5	
Allée des	Figuiers	CN-AS3	CN-AS6
Rue des	Flaubert = Doukkala	CC-SB13	CC-SB14
Rue	Flèche = Jabal Bani	CS-HH6	
Allée	Fleurs (Parc Oukacha)	CN-AS2	
Rue de	Florac	CC-MS4	
Rue de	Fnideq ex Cavalaire	CC-AN11	
Quartier	Foncière	CC-SB10	
Rue du	Fondouk (Ancienne Médina)	CC-SB14	
Rue de la	Fontaine	CC-AN8	
Rue de	Fontainebleau = Ain Asserdoune	CS-HH5	
Rue	Forest = Abou Al Waqt Khalaf	CC-AN7	
Bd du	Fouarat	CN-HM3	
Rue de	Foucauld = El Oraibi Jilali	CC-SB10	CC-SB11
Rue du	Four	CC-SB13	
Rue	Fragonard = El Maâden	CC-MA25	
Rue des	Français	CN-RN4	
Rue de	Franceville	CC-MA17	
Rd-Point	François Ponsard	CC-MA14	CC-MA15
Rue	François Ponsard = El Bachir Laâlej	CC-MA14	CC-MA15 CC-MA24
Rue	Franklin	CC-SB17	
Place de la	Fraternité	CC-SB15	
Rue de	Fréjus = Mer Adriatique	CC-AN3	
Rue	Fréna Sghira (Ancienne Médina)	CC-SB14	
Allée des	Frênes	CC-AN13	
Derb	Friha (Cité Djemaâ)	CE-BM1	
Rue	Friol = Ibn Maâti Jazouli	CC-AN12	
Rue	G (Ain Diab) = Golfe Comores	CC-AN14	
Rue du	Gabon	CC-SB18	
Lot	Gage (Californie)	CS-AC9	
Rue	Gagne Pain	CC-SB13	
Rue	Galien	CC-MA28	
Rue	Galilée = Taha Houcine	CC-SB17	
Rue du	Gard	CC-MA10	
Rue de	Gardanne	CC-MA17	
Bd de la	Gare (Ain Sebaâ)	CN-AS3	CN-AS5

Place	Gare (Ain Sebaâ)	CN-AS5			
Rue de la	Garonne = Ezaizafoune	CC-MS4			
Rue	Gascogne	CC-MA28			
Quartier	Gautier Nord	CC-SB16			
Quartier	Gautier Ouest	CC-SB18			
Quartier	Gautier Sud-Est	CC-SB17			
Rue des	Gaves	CN-RN4			
Rue	Gay Lussac = El Araâr	CC-SB12			
Rue du	Général Henrys = Aknoul	CC-SB20			
Rue du	Général Humbert = Ahmed El Figuigui	CC-MS8	CC-MS9		
Rue des	Genêts ex Giens	CC-AN11			
Rue	Gerbevillier = Ibn El Hajjaj	CC-MS8			
Bd de	Gergovie = Batli Med Ben Mekki	CN-AS2	CN-RN4		
Rue du	Gers	CC-MA10			
Derb	Ghalef	CC-MA25			
Bd	Bd Ghandi à l'exception de Rce Yasmina et Rce Ghandi	CS-HH1	CC-MA4		
Rce	Ghandi	CS-HH34			
Rue	Ghamata ex Mulhouse	CC-SB10			
Rue	Ghdifa Bent El Madani ex Lefèvre	CC-SB18			
Rue de	Giens = Genets	CC-AN11			
Rue	Gieure (Docteur) = Tafilalt	CC-SB14			
Rue des	Gingembres	CC-AN14			
Rue	Girardon = Souhaili Ben Addi	CC-MA25	CC-MA27		
Rue	Giron (Hubert) = Mer Egée	CC-AN3			
Rue des	Girondins = Caid El Achtar	CC-MA21	CC-MA22		
Derb	Gnaoua	CC-SB14			
Rue des	Gobelins = Ibn Essouffi	CC-MA25			
Av. du	Golf	CC-AN13			
Rue du	Golfe Aboukir	CC-AN14			
Av.-Rue du	Golfe Arabique	CC-AN5	CC-AN14		
Rue du	Golfe Comores ex G	CC-AN14			
Rue du	Golfe d'Aden	CC-AN14			
Rue du	Golfe de Syrte	CC-AN14			
Rue du	Golfe Salloun	CC-AN14			
Rue du	Golfe Tadjoura	CC-AN14			
Rue du	Golo	CC-MA10			
Rue du	Golza = Ahmed Ben Bouchta	CC-AN7	CC-AN9	CC-AN10	CC-AN11
Bd de	Goulmima	CC-SB13	CC-SB14	CC-SB20	

Rue	Gouverneur Eboué = Beni Amir	CC-SB20			
Rue	Goya = Sabra	CC-MA27			
Bd de la	Grande Ceinture (Ain Diab) = La Grande Corniche	CC-AN4	CC-AN5	CC-AN14	
Bd de la	Grande Ceinture (El Fida)	CC-AF6			
Bd de la	Grande Corniche = Grande Ceinture (Ain Diab)	CC-AN4	CC-AN5	CC-AN14	
Mosquée	Grande Mosquée Hassan II	CC-SB19			
Rue	Grasset	CC-MA28			
Rue	Grébert = Boujemaâ Sabri	CC-SB10			
Rue des	Grenadiers (Anfa)	CC-AN14			
Allée des	Grévilleas	CN-AS3			
Rue	Gross (Colonel) = Caid Najem	CC-MA28			
Rue	Guedj (Félix et Max)	CC-SB11			
Rue de	Guercif ex Camp Turpin	CC-SB13	CC-SB20		
Rue	Guerouaoui (Ancienne Médina)	CC-SB14			
Rue du	Gui ex Paimpol	CC-AN11			
Rue	Guichot	CN-RN4			
Rue	Guil	CC-MA10			
Rue	Guillotte (Louis) = Haj Jilali Eloufir	CC-MA21			
Rue de la	Guisane	CC-MA10			
Rue	Gustave Nadaud	CC-SB20			
Rue	Guy de Maupassant = Laâroussyne	CC-SB13	CC-SB20		
Rue de	Guyenne	CC-MA28			
Lot	Guynemer ex OIM	CS-HH9			
Bd	H = Dakhla (Inara)	CS-AC16	CS-AC17	CS-AC21	CS-AC22
Av.	Habib Sinaceur ex Assa	CC-AN11			
Hay	Haddaouia 1	CS-AC8			
Hay	Haddaouia 2	CS-AC21			
Hay	Haddaouia 3	CS-AC8			
Rue	Haddou Moumouh ex Parra	CC-MA22			
Rue	Hafid Ibrahim ex Chateaubriand	CC-SB17			
Rue	Hafid Salafi ex Poitou	CC-MA26			
Rue	Haj Ahmed Belafrej ex Michel de l'Hospital	CN-RN4			
Rue	Haj Amar Riffi	CC-MS8	CC-MS9	CC-SB10	
Rue	Haj Jilali Eloufir ex Guillotte	CC-MA21			
Impasse	Haj Jilali El Gandaoui	CC-SB14			
Rue	Haj Omar Riffi	CC-MS8	CC-MS9	CC-SB10	
Rue	Halab ex Condorcet	CC-SB10	CC-SB12		
Place	Halles = Mehdi Ben Barka	CC-MA26			

Rue	Hamam	CC-SB14			
Rue	Hamam Sebaâ Broums	CC-SB14			
Lot	Hamza (Ain Diab)	CC-AN5			
Bd	Hamza Ibn Abdelmoutaleb ex Raphael	CC-MA24			
Rue	Haouz ex Léo Délibes	CC-SB14			
Rue	Haouzia	CS-HH6			
Rue	Harhoura	CS-HH6			
Av.	Hassan 1er (Mly)	CC-SB11	CC-SB12	CC-SB15	CC-SB16
Rue	Hassan Barik	CN-AS3			
Bd	Hassan El Alaoui	CN-RN9			
Mosquée	Hassan II	CC-SB19			
Av.	Hassan II	CC-SB2	-	-	-
Rd-Point	Hassan II	CC-MA27	CC-MA28	CC-SB12	CC-SB21
Projet	Hassan II	CN-HM8			
Rue	Hassan Kourit ex Sergent Emile Gimenez	CN-AS2			
Av.	Hassan Seghir	CC-SB10	CC-SB11		
Av.	Hassan Souktani	CC-SB17			
Rue	Hassan Ziati = Charam Achaykh	CC-MA27			
Rue	Hassane (Hay El Hana)	CS-HH3	CS-HH4	CS-HH5	
Derb	Hassania 1 (Ben M'Sik)	CE-BM1			
Derb	Hassania 2 (Ben M'Sik)	CE-BM1			
Derb	Hassania 3 (Ben M'Sik)	CE-BM1			
Rue	Hattine	CN-SM10			
Rue du	Haut Bailly = Ezaitoune	CC-MS4			
Bd	Hayfa	CS-AC9			
Rue d'	Hendaye = Iles Tasmanie	CC-AN14			
Rue	Henri Moreau	CC-MA14			
Rue	Henri Ohayon = Salah Boulaâkoul	CC-SB13			
Rue	Henry Mascara = Amskroud	CC-SB13			
Rue de l'	Hérault	CC-AF5	CC-MA10		
Allée des	Hespérides = Karbala	CS-AC15			
Allée des	Hêtres	CC-AN13			
Rue	Hilal Ahmar	CC-SB14			
Quartier	Hippodrome	CC-AN13	CC-MA23		
Rue des	Hirondelles = Isli	CC-MA9			
Rue	Hittine	CN-SM10			
Rue	Hmida Lakrari ex Celli	CC-SB10			
Rue des	Hôpitaux ex Docteur Braun	CC-MA28			

Rue des	Hôpitaux ex Mohamed Banafloous	CC-MA28		
Quartier	Hôpitaux Extension	CC-MA28		
Rue d'	Hosseger = Mer de Norvège	CC-AN14		
Rue	Houcine Ben Aii ex Murdoch	CC-SB12		
Bd	Houcine Ben Mohamed Ben Ahmed = El Maâdan	CN-SB2		
Av.	Houmane El Fetouaki	CC-SB10		
Bd	Houphouet Boigny (Félix)	CC-SB11	CC-SB14	
Rue	Houtaine	CN-SM10		
Rue	Hubert Giron = Mer Egée	CC-AN3		
Bd	Hyères = Driss Slaoui ex Témara	CC-AN10	CC-AN11	CC-AN12
Rue	I (Ain Diab) = Golfe Tadjoura	CC-AN14		
Rue	Ibn Abi Daoud	CC-MA23		
Rue	Ibn Abi Zaraa ex Castries	CC-SB21		
Rue	Ibn Al Baytar	CN-HM9		
Rue	Ibn Anbari ex Beaujolais	CC-MA28		
Rue	Ibn Anine ex Nuits	CC-AN7		
Rue	Ibn Assanaâni ex Charles Cros	CC-AN12		
Rue	Ibn Atir ex Embroise Thomas	CC-AN12		
Rue	Ibn Banaâ Addadi	CC-AN12		
Rue	Ibn Bouraid	CC-MA27		
Rue	Ibn Chahid ex Rigaud	CC-MA25		
Rue	Ibn Chakir ex Jean Martin	CC-MA23		
Rue	Ibn Dennane	CC-MS9		
Rue	Ibn El Adile ex Radziwill	CC-AN7		
Rue	Ibn El Anbari ex Beaujolais	CC-MA28		
Rue	Ibn El Hajjaj ex Gerbevillier	CC-MS8		
Rue	Ibn El Jaouzi	CC-MA28		
Rue	Ibn El Kotaiba	CC-MA19	CC-MA24	
Rue	Ibn Essoufi ex Gobelins	CC-MA25		
Rue	Ibn Faris ex Mont Blanc	CC-MA26		
Rue	Ibn Habib	CC-MA21		
Rue	Ibn Hajjaj ex Gerbevillier	CC-MS8		
Rue	Ibn Hamdis ex Cugnot	CC-AN7	CC-AN11	CC-AN12
Rue	Ibn Jahir ex Taravo	CC-AN7		
Impasse	Ibn Katir	CC-MA22		
Rue	Ibn Katir	CC-MA22		
Rue	Ibn Khalikane	CC-MA27		
Rue	Ibn Khatima ex Bournazel	CC-MA28		

Rue	Ibn Koutia	CN-AS2			
Rue	Ibn Maâti Jazouli ex Friol	CC-AN12			
Rue	Ibn Malik	CC-MA9			
Rue	Ibn Mounir ex Estérel	CC-MA26			
Rue	Ibn Nafiss ex Faucilles	CC-MA26			
Rue	Ibn Rachid (Roches Noires)	CN-RN4			
Rue	Ibn Rochd (Maârif)	CC-MA26			
Rue	Ibn Rochd ex Lusitania	CC-SB16			
Rue	Ibn Sabadih ex Raffet	CC-AN7			
Rue	Ibn Sarah	CN-RN8			
Bd	Ibn Tachfine (1/2)	CN-AS3	CN-HM1	CN-RN7	CN-RN8
Bd	Ibn Tachfine (2/2)	CN-RN9	CN-RN10	CN-RN13	
Rue	Ibn Tofail	CC-MA27			
Rue	Ibn Wahboune	CC-MA23			
Rue	Ibn Yassat	CC-AN12			
Rue	Ibn Younouss	CC-MA23			
Rue	Ichbilila ex Nancy	CC-SB10			
Lot	Idaâ	CS-AC24			
Lot	Idaâ 2	CS-AC24			
Hay	Idrissia = Drissia	CC-AF6			
Hay	Idrissia 1	CC-AF6			
Hay	Idrissia 2	CC-AF6			
Hay	Idrissia 3	CC-AF6			
Rue d'	Ifrane ex Toulouse	CS-HH5	CS-HH6		
Hay	Ifriquia	CE-BM1			
Rue	Ighram ex Catalogne	CC-SB13			
Rue	Igloo ex 5 (Hay Salam)	CS-HH3			
Av. de l'	Ile de France = Atlas (CIL)	CS-HH5	CS-HH6		
Rue de l'	Ile Timor ex Saint Jean de Luz	CC-AN14			
Rue des	Iles de Lérins = Biougra	CC-AN11			
Av. des	Iles d'Or = Benguérir	CC-AN10			
Rue des	Iles Tasmanie ex Hendaye	CC-AN14			
Bd	Imam Chafii	CN-SB4	CN-SB9	CN-SB10	
Rue de l'	Imam El Aloussi	CC-AN7	CC-AN8		
Rue l'	Imam El Aouzai	CC-MA21			
Bd	Imam El Ghazali	CN-SB4			
Rue l'	Imam El Haramaine	CC-MA21			
Rue d'	Imilchil ex Marmande	CS-HH6			

Rue d'	Immouzer ex Argelès	CS-HH5	
Hay	Inara 1	CS-AC16	
Hay	Inara 2	CS-AC25	
Hay	Inara 3	CS-AC24	
Rue d'	Indochine	CC-SB20	
Rue de l'	Indre	CC-MA10	
Bd d'	Inezgane	CS-AC6	
Rue	Ingres = Abou Abdellah Ben Habab	CC-MA27	
Rue	Isabey = Abdelhak Ben Mehyou	CC-MA27	
Institut	ISCAE	CS-AC32	
Rue de l'	Isère	CC-MA10	
Rue	Ishak Ibn Hanin ex Lilas	CC-MA20	
Lot	Islane (Nassim 2)	CS-HH12	
Rce	Islane (Sidi Bernoussi)	CN-SB8	
Rue	Isli ex Hirondelles	CC-MA9	
Place	Istiqlal ex Mirabeau	CN-RN5	CC-SB11
Rue	Jaâfar Ibnou Atia	CC-AN7	
Rue	Jaâfar Ibnou Habib (Bourgogne)	CC-AN7	
Rue	Jabal El Ayachi ex Figéac	CS-HH5	
Rue	Jabal Aâroui	CS-HH3	CS-HH5
Impasse	Jabal Aâroui	CS-HH3	CS-HH5
Rue	Jabal Azourki	CS-HH6	
Rue	Jabal Bani ex La Flèche	CS-HH6	
Rue	Jabal Bouiblanc ex Moissan	CC-AN8	
Rue	Jabal Bouyebiane ex Lavour	CS-HH5	
Rue	Jabal M'Goun ex Louviers	CS-HH6	
Rue	Jabal Saghro ex Angers (CIL)	CS-HH6	
Rue	Jabal Siroua ex Loudun	CS-HH6	
Rue	Jabal Toubkal ex Saint Girons	CS-HH5	
Rue	Jaber Ben Hayane ex Verlet-Hanus	CC-SB16	
Rue	Jabir Ansari ex Corot	CC-MA25	CC-MA27
Rue	Jacquemin = Dijla	CC-SB18	
Rue	Jacques Cartier = Ahmed Fariss	CC-SB10	CC-SB11
Rue	Jacques Choukroun	CC-SB13	
Rue	Jamaâ Ben Mellouk	CC-SB14	
Rue	Jamaâ Chlouh	CC-SB14	
Hay	Jamila 3 (Cité Djemaâ)	CE-SB3	
Hay	Jamila 4 (Cité Djemaâ)	CE-SB3	

Hay	Jamila 5 (Cit� Djema�)	CE-SB4			
Hay	Jamila 6 (Cit� Djema�)	CE-SB3			
Bd	Jamila Bouhrid	CC-AN13			
Lot	Jaouhara	CN-SM6			
All�e des	Jardins	CN-AS3	CN-AS4		
Hay	Jawadi	CE-BM1			
Lot	Jawhara	CN-SM6			
Rue	Jean Bouin	CC-SB10			
Rue	Jean Brousset = Abou Bakr Ben Larbi	CC-MA23			
Rue	Jean Jacques Rousseau	CC-SB16			
Rue	Jean Jaur�s	CC-SB17			
Rue	Jean Martin = Ibn Chakir	CC-MA23			
Rue	Jean Pi�re Favre = Abbas Mahmoud Al Akkad	CC-SB18			
Rue	Jeanne d'Arc = Ain Harrouda	CC-AN8			
Rue	Jebala ex Jules Verne	CC-SB20			
Rue	Jenner = Mohanned El Fidouzi	CC-MA28			
Bd de	Jerrada = Abderrahim Bouabid	CS-HH8	CC-MA16	CC-MA17	CC-MA18
Rue	Jillali Ghafiri	CN-AS2			
Bd	Jinine	CN-SB4			
Rue	Jonzac = Dayet Hachlaf	CS-HH6			
Rte	Jorf Al Asfar	CC-AN4	CC-AN5		
Bd	Jouffroy = Ain Taoujtate	CC-AN1			
Bd	Joulane (El Fida)	CC-AF6			
Rue	Jouvencel (Soldat) = Y�men	CC-SB10			
Rue	Jules C�sar	CN-RN4			
Rue	Jules Gros (Chasseur)	CC-MA18			
Rue	Jules Mauran = Boukra�	CC-SB13	CC-SB14	CC-SB20	
Rue	Jules Verne = Jebala	CC-SB20			
Derb	Kabir	CC-MS4			
Rue	Kaddour Elalami ex Voltaire	CC-SB16			
Rue	Kafer Kacem ex Albert Durer	CC-MA24	CC-MA25		
Hay	Kalojera = Belhassan El Ouazzani	CE-BM1			
Rue	Kamal (Mohamed) ex Pilote Vidal	CC-SB10	CC-SB11		
Rue	Karatchi	CC-SB10			
All�e-Bd	Karbala ex Hesp�rides	CS-AC15			
Rue	Kartaja ex Cholet	CC-MA9			
Hay	Katafa	CN-SB7			
All�e de	K�nitra ex Amazones	CS-AC15			

Bd	Kennedy	CC-AN11	CC-AN13
Lot	Kenza (Californie)	CS-AC9	
Rue	Kergomard	CC-AN4	
Av.	Khaidar Ben Abdellah ex C	CE-MR7	
Derb	Khalid (Cité Djemaâ)	CE-SB3	
Av.	Khalid Bnou Loualid ex Lyautey	CC-AN13	
Av.	Khalifa Ben Ismail	CE-MR4	
Rue	Khaouarizmi ex Lacépède	CC-SB16	
Derb	Kharrouba (Ancienne Médina)	CC-SB14	
Bd	Khouribga	CC-SB10	
Rue	Khouzame ex Résédas	CS-HH7	
Rue	Kléber = Riad	CC-SB12	
Souk	Koréa	CC-AF2	
Rue	Koronfol ex Oeillets	CS-HH7	
Rue	Ksar El Badia (Hay Salam)	CS-HH4	
Rue	Ksar Seghir ex 15	CS-HH6	
Rue	Ksar Seghir ex 20	CS-HH6	
Av.	L= Anoual (Hay Mabrouka)	CE-SO3	
Rue de	La Baule = El Madiaque	CC-AN11	
Rue	La Boétie = Zaire	CC-SB13	
Lot	La Côte	CC-AN5	
Rce	La Côte	CC-AN5	
Rue	La Flèche = Jabal Bani	CS-HH6	
Rue de	La Fontaine	CC-AN8	
Rue de	La Rive	CC-AN12	
Rue de	La Rochelle	CN-RN4	
Rue	Laâroussyne ex Guy de Maupassant	CC-SB13	CC-SB20
Rue de	Laâyoune ex Sergent Jules Zannier	CC-MA18	
Rue	Labas = Ahmed Touki	CC-SB10	
Rue	Lacépède = Khaouarizmi	CC-SB16	
Rue	Ladeuil (Commissaire)	CC-SB18	
Rue	Lafuente = Othman Ben Affan	CC-SB12	CC-SB21
Av.	Lagouira ex F (Cité Jemaâ)	CE-BM1	
Rue	Lagramta ex Le Cornec	CC-MA17	
Allée des	Lagunarias	CN-AS3	
Rue	Lahcen El Arjouné ex Dalton	CC-MA28	
Rue	Lahcen El Basri ex Boileau	CC-SB18	
Bd	Lahjajma (Ancienne Médina)	CC-SB14	

Derb	Lahjar	CE-SB3	
Derb	Lahjar	CE-SB3	
Rue	Lahraouine ex C (Cité Djemaâ)	CE-BM1	
Lot	Lajiri 4	CN-AS3	
Derb	Lakram	CN-AS3	
Bd	Lalla Soukaina	CN-SM10	
Rue	Lalla Tadjia (Ancienne Médina)	CC-SB14	
Av.	Lalla Yacout	CC-SB10	CC-SB12
Bd	Lamartine	CC-MS8	CC-MS10
Rue	Lamoricière = Tarablous	CC-SB12	
Rue de la	Moricière = Tarablous	CC-SB12	
Rue	Lamtouna ex Marais	CC-SB13	CC-SB14
Rue	Lamy (Commandant) = Ali Bnou Abi Taleb	CC-SB12	CC-SB21
Av. des	Landes = Mer Baltique (Ain Diab)	CC-AN14	
Av.-Rue de	Langalerie = Mohamed El Meknassi	CC-AN7	
Rue du	Languedoc = Oulad M'Hanna	CC-MA28	
Rue	Lapébie (Capitaine) = Melouia	CC-SB12	
Rue	Lapize = Bab El Mansour	CC-AN8	
Rue	Laplace	CC-MA28	
Rue	Larache	CS-HH6	
Rue de	Larache (Ancienne Médina)	CC-SB14	
Bd-Av.	Larbi El Bennai ex B	CE-BM1	
Hay	Larmçalla (Ain Chok)	CS-AC25	
Rue	Lathbane = Mohamed Loutbane	CN-RN6	
Rue	Latifi El Mekki ex Pillot	CC-SB10	
Allée des	Lauriers	CN-AS2	
Rue de	Lavaur = Jabal Bouyeblane	CS-HH5	
Rue	Laymouna ex Poggi	CC-SB12	
Rue	Lazrak (Ahmed) ex El Farahidi	CC-MA22	
Lot	Le Boulard	CC-AN5	
Bd	Le Caire ex Ali Ben Ahmed	CN-SB2	
Rue	Le Catelet	CN-RN5	
Rue	Le Cornec = Lagramta	CC-MA17	
Rue du	Le Deuil (Commissaire)	CC-SB18	
Rue	Le Mans ex Essaidia	CS-HH6	
Rue	Le Nain	CC-MA25	
Rue	Ledru Rollin = Six Novembre	CC-SB12	
Rue	Lefèvre ex Ghdifa Bent El Madani	CC-SB18	

Rue	Lemercier	CC-MA27	
Rue	Lenoir = Bab El Mandab	CC-AN8	
Rue	Léo Delibes = El Haouz	CC-SB14	
Rue	Léon l'Africain	CC-SB10	CC-SB11
Rue	Léonard de Vinci	CC-MA25	
Rue	Léonard Julien = Abou Abdellah Ben Lhaj	CC-AN13	
Rce	Les Crêtes	CS-AC8	
Rue	Lévy (Soldat) = El Khoudmi Mahjoub	CC-SB13	
Rue	Lhabacha = Day Ouled Sidi Baba	CC-MA24	CC-MA25
Bd de la	Liberté	CC-SB10	
Quartier	Liberté	CC-SB10	
Rue de	Libourne	CC-MS5	CN-RN7
Bd de	Libye	CC-AN12	CC-AN13
Rue de	Libye ex Molle	CC-SB12	
Rue	Lice d'Anfa	CC-AN13	
Bd du	Lido	CC-AN13	CC-AN14
Rue de	Liège	CC-MS8	
Rue du	Lierre ex Saint Servan	CC-AN11	CC-AN13 CC-AN14
Rue du	Lieutenant Belle = Elouz	CC-MS4	
Rue du	Lieutenant Bergé	CC-SB12	
Rue	Lieutenant Fetaz = Ibn Sarah	CN-RN8	
Rue	Lieutenant Papetieri	CS-AC9	
Place	Ligue Arabe	CC-SB12	
Quartier	Parc Ligue Arabe	CC-SB12	
Rue des	Lilas = Ishak Ibn Hanin	CC-MA20	
Rue de	Lille	CN-RN5	CN-RN6
Rue de	Lisbonne = Abdessalam El Khattabi	CC-MS8	
Rue des	Liserons	CS-HH10	
Derb	LKabir	CC-MS4	
Rce	Lmçalla	CN-SB4	
Impasse	Loire	CC-MA10	
Rue de la	Loire	CC-MA10	
Rue du	Loiret	CC-MA10	
Bd de	Londres	CC-MS8	
Allée de	Longchamp = Abricotiers	CC-AN13	
Rue de	Longwy = Saâd Ibn Abi Ouakkas	CC-SB12	
Rue du	Lotissement	CN-HM9	
Rue des	Lotus	CS-HH10	

Rue	Loudun = Jabal Siroua	CS-HH6		
Rue	Louis David = Saria Ben Zounaim	CC-MA25	CC-MA27	
Rue	Louis Ferré (Sergent)	CN-RN9		
Rue	Louis Guillotte (Soldat) = Haj Jilali Eloufir	CC-MA21		
Rue de	Louizia ex Collioure	CC-AN10		
Rue de	Louviers = Jabal M'Goun	CS-HH6		
Impasse	Louvre = Tal Zaâtar	CC-MA27		
Rue du	Louvre = Tal Zaâtar	CC-MA27		
Rue de	Lucerne	CC-MA28		
Rue	Lumière = Echaabi	CC-AN12		
Av.	Lyautey = Khalid Bnou Loualid	CC-AN13		
Av.	M = Nil (Sidi Othman)	CE-SO3	CE-SO4	CE-SO6
Bd	Maâdan ex Houcine Ben Mohamed Ben Ahmed	CN-SB2		
Rue	Maâden ex Fragonard	CC-MA25		
Rue	Maâmoura	CN-AS2		
Rue	Maâti Ben Salah (Sidi)	CC-MS8	CC-MS9	
Av.	Maâti Ben Ziad	CE-MR7	CE-SO6	
Rue	Mabillon	CC-MA14		
Hay	Mabrouka	CE-SO3		
Rue de	Macon = Abou Choujaa El Fardi	CC-AN7		
Rue	Madiaq Toudgha	CS-HH6		
Rue de	Madrid	CC-MS2		
Rue	Maginot = Caporal Driss Chbakou	CN-RN9		
Rue	Mahmoud Timour ex Rabelais	CC-SB17		
Rue du	Mahroud Mohamed (Lieutenant) ex Chevalier Bayard	CN-RN5		
Bd	Major Lafanta = Benghazi	CS-AC12		
Rce	Majorelle	CN-SB8		
Av.	Makdad Lahrizi	CE-SB3	CE-SB5	CE-SB6
Rue	Malherbe = Mustapha El Manfalouti	CC-SB17		
Rue	Mamoun = Mohamed Mamoun	CC-MA22		
Rue	Mamoun Mohamed ex Platon	CC-MA22		
Allée des	Mandariniers	CN-AS3	CN-AS5	CN-SB2
Lot	Mandarona (Ain Chock côté Bd 2 Mars)	CS-AC14		
Lot	Mandarona 1 (Ain Chock côté Sidi Maârouf)	CS-AC27		
Lot	Mandarona 2 (Ain Chock côté Sidi Maârouf)	CS-AC28		
Rue	Mansard (Pierre)	CC-MA27		
Hay	Mansour 1	CN-SB6		
Hay	Mansour 2	CN-SB6		

Hay	Mansour 3	CN-SB6		
Hay	Mansour Extension	CN-SB6		
Rue de la	Manutention	CC-MS4		
Quartier	Manzeh (Ain Diab)	CC-AN4		
Rue du	Marais = Lamtouna	CC-SB13	CC-SB14	
Rue	Marakat Ohoud ex Maréchal	CC-SB10		
Marché	Marché Central (165 Bd Mohammed V)	CC-SB10		
Rue	Maréchal = Marakat Ohoud	CC-SB10		
Bd-Av.	Maréchal Fayolle = Driss El Jay	CC-SB13		
Rue	Marey = Abbas Ibn Ahnaf	CC-AN12		
Rue des	Marguerites ex Evelyne Clopet	CC-AN13		
Lot	Marhaba	CN-SB1		
Marina	Marina de Casablanca	CC-SB19		
Rue de la	Marine = El Bahriya	CC-SB14		
Allée de la	Marjolaine	CS-HH10		
Rue	Marmande = Imilchil	CS-HH6		
Place	Marrakech	CC-SB14		
Rue de	Marrakech (Ancienne Médina)	CC-SB14		
Rue	Marrakouchi ex Thomas	CC-AN12		
Allée des	Marronniers	CC-AN13		
Rue des	Marseillais	CC-SB13		
Rue de	Martigues = Mer de Chine	CC-AN3		
Rue de	Martil ex Dinard	CC-AN11		
Rue des	Martinets = Erraihane	CS-HH7		
Rue	Martyr Belkacem Eddahmani	CE-BM1		
Rue	Martyr Ben Said Saleh	CE-BM1		
Av.	Martyr Bouchaib Makdad Lahrizi	CE-SB3	CE-SB5	CE-SB6
Bd-Av.	Martyr Larbi El Bennai ex B	CE-BM1		
Rue	Mascara = Amskroud	CC-SB13		
Hay	Masjid	CC-AF4		
Rue	Maslama Bnou Moukhalid	CN-AS2		
Rue	Masmouda	CS-HH3		
Rue de	Massa (Hay Salam)	CS-HH6		
Rue	Massa ex Tonkin	CC-SB20		
Rue	Masséna = Aziz Belal	CC-MA26		
Rue	Massenet = Abda	CC-SB14		
Bd-Rue	Masset (André) = Océan Pacifique	CC-AN14		
Hay	Massira 1	CE-MR4		

Hay	Massira 2	CE-MR6	
Hay	Massira 3	CE-MR4	
Bd	Massira El Khadra ex Camille	CC-MA3	
Rue	Maurice Leglay = Bir Jdid	CC-SB20	
Rue	Maurice Ravel	CN-RN6	
Lot	Mauritania	CN-SB2	
Rue de la	Mayenne = Assourkosti	CC-MA26	
Rue	Maymil (Sous Lieutenant) = Taounate	CC-SB20	
Rue de	Mazagan (Ancienne Médina)	CC-SB14	
Rue	M'Barek Ben Brahim ex Taieb	CC-SB13	CC-SB14
Derb	M'Barek El Kandaoui	CC-SB14	
Lot	Mçalla (Ain Diab)	CC-AN5	
Bd-Rte de la	Mecque		
Rue de	Médiouna (Ancienne Médina)	CC-SB14	
Rue de	Méditerranée ex Pessac (Ain Diab)	CC-AN14	
Av.	Mehdi Ben Barka ex Cimetière	CC-AN7	CC-AN9
Place	Mehdi Ben Barka ex des Halles	CC-MA26	
Rue de	Mehdia (Hay Salam)	CS-HH6	
Rue	Meissonnier ex Mohamed Bahi	CC-MA25	CC-MA27
Bd-Rte de	Mekka		
Bd de	Meknès	CS-AC24	
Allée des	Mélias	CN-AS3	CN-AS6
Impasse des	Mélias	CN-AS3	
Rue	Melouia ex Lapébie	CC-SB12	
Rue de la	Ménara	CS-HH4	
Rue de	Ménilmontant = Allal Ben Ahmed Amkik	CN-RN6	
Lot	Menzeh (Ain Diab)	CC-AN4	
Rue de la	Mer Adriatique ex Fréjus	CC-AN3	
Av.	Mer Baltique ex Landes (Ain Diab)	CC-AN14	
Allée de la	Mer de Béring ex Mimosas	CC-AN13	
Rue de la	Mer de Chine ex Martigues (Ain Diab)	CC-AN3	
Rue de la	Mer de Norvège ex Hossegor	CC-AN14	
Rue de la	Mer d'Oman ex Villefranche	CC-AN3	
Rue de la	Mer du Japon ex Ouiberon	CC-AN3	
Rue de la	Mer du Nord ex Anthéor	CC-AN14	
Rue de la	Mer Egée ex Hubert Giron	CC-AN3	
Rue de la	Mer Jaune ex Cap Ferrat	CC-AN3	
Rue de la	Mer Noire ex Bayonne	CC-AN3	

Rue de la	Mer Rouge ex Antibes	CC-AN3			
Rd-Point	Mers Sultan	CC-SB10	CC-SB12		
Rue	Meskillile ex Bleuets	CS-HH7			
Hay	Messoudia (Cité Jemaâ)	CE-BM1			
Rue de	Metz	CC-SB10			
Rue de la	Meurthe	CC-MA10			
Bd	Mexico ex Fatima Bent Akah	CN-SB2			
Rue	Meyerber = Bab Erroi	CC-AN12			
Rue	Meyrignat = Asilah	CC-SB20			
Rue	Michel de l'Hospital = Haj Ahmed Belafrej	CN-RN4			
Rue	Michlifex ex Castres	CS-HH5			
Rue	Mignard = Baitlahm	CC-MA27			
Derb	Milan = Hay Omar Ibn Al Khattab	CC-AF6			
Allée des	Mimosas (Ain Sebaâ) (1/2)	CN-AS3	CN-AS4	CN-AS5	CN-AS6
Allée des	Mimosas (Ain Sebaâ) (2/2)	CN-AS10			
Rue des	Mimosas (Hay Raha)	CS-HH7			
Allée des	Mimosas = Mer de Béring	CC-AN13			
Derb	Mimouna	CC-AF6			
Rue	Mirabeau = Ali Abderrazak	CC-MA22	CC-MA29	CC-MA30	
Place	Mirabeau = Istiqlal	CC-SB11	CN-RN5		
Rue de	Mirecourt = Nil	CC-SB12			
Rue de la	Mission = El Aidi Ali Maâroufi	CC-SB14			
Bd	Missour	CS-AC6			
Rue	Missud (Soldat Jaques) = Mohamed El Fechtali	CN-AS2			
Derb	Miter 1	CC-MS6			
Derb	Miter 2	CC-MS12			
Hay	Mly Abdellah	CS-AC25			
Bd	Mly Abdellah Ben Cherif	CS-HH10			
Bd	Mly Abderrahmane	CC-SB11			
Bd	Mly Abdessalam Ben Mokhtar	CN-SM10			
Rue	Mly Bouchaib	CC-MA27			
Av.	Mly Hassan 1er	CC-SB11	CC-SB12	CC-SB15	CC-SB16
Rue	Mly Hassan Charrad ex Consulat d'Espagne	CC-SB14			
Bd	Mly Hicham ex Capucines	CN-SM10			
Bd	Mly Idriss 1er	CC-MA5			
Bd	Mly Ismail (1/2)	CN-AS2	CN-HM2	CN-RN4	CN-RN5
Bd	Mly Ismail (2/2)	CN-RN6			
Rue	Mly Mahjoub El Khoudmi	CC-SB13			

Rue	Mly Mohamed El Baâmrani ex Somme	CC-SB10			
QI	Mly Rachid	CE-MR5			
Hay	Mly Rachid 1 ex Bournazel	CE-MR7			
Hay	Mly Rachid 2 ex Bournazel	CE-MR7			
Bd	Mly Youssef (1/2)	CC-SB7	CC-SB12	CC-SB13	CC-SB15
Bd	Mly Youssef (2/2)	CC-SB16	CC-SB17	CC-SB18	CC-SB20
Rce	Mly Youssef	CC-SB7			
Impasse	Modibo Keita	CC-MA11			
Bd	Modibo Keita (1/2)	CC-AF2	CC-AF3	CC-AF5	CC-AF7
Bd	Modibo Keita (2/2)	CC-AF8	CC-AF9	CC-MA10	CC-MA11
Rue de	Mogador (Ancienne Médina)	CC-SB14			
Rue	Moha ou Said	CC-SB13			
Bd	Mohamed Abdou	CC-MA27	CC-SB21		
Rue	Mohamed Adjbar ex Cols Bleus	CC-SB14			
Rue	Mohamed Ali Sennoun ex Creuse	CC-SB11			
Rue	Mohamed Bahi ex Meissonnier	CC-MA25	CC-MA27		
Rue	Mohamed Banafloos = Hôpitaux	CC-MA28			
Bd	Mohamed Ben Abdellah (Sidi)	CC-SB13	CC-SB14	CC-SB19	CC-SB20
Bd	Mohamed Ben Abdellah (Sidi) (de Bd Zerktoni à Bd Mly Youssef)	CC-SB23			
Bd	Mohamed Ben Habib = Détroit	CN-SB2			
Hay	Mohamed Ben Hassan Ouazzani ex Kalojera	CE-BM1			
Av.	Mohamed Bouziane (1/2)	CE-MR3	CE-MR7	CE-MR9	CE-SO1
Av.	Mohamed Bouziane (2/2)	CE-SO3	CE-SO5	CE-SO6	
Rue	Mohamed Diouri	CC-SB10			
Bd	Mohamed El Hansali = Félix Houphouet Boigny	CC-SB11	CC-SB14		
Rue	Mohamed El Abdari ex Bastia	CC-AN7			
Rue	Mohamed El Fechtali ex Missud	CN-AS2			
Rue	Mohamed El Fidouzi ex Jenner	CC-MA28			
Rue	Mohamed El Khaouarizmi	CC-MA23			
Rue	Mohamed El Qorri	CC-SB10			
Rue	Mohamed Kamal ex Pilote Vidal	CC-SB10	CC-SB11		
Rue	Mohamed Lakrigue ex Auvert	CC-SB10			
Rue	Mohamed Loutbane ex Portelli	CN-RN6			
Av.-Rue	Mohamed Meknassi ex Langalerie	CC-AN7			
Av.	Mohamed Sijilmassi ex Phare	CC-AN7	CC-AN8	CC-AN10	CC-AN12
Rue	Mohamed Smiha	CC-SB10	CC-SB11		
Rue	Mohamed Tabit ex Worthington	CC-SB13			
Rue	Mohamed Taha ex Préjean	CC-MA17			

Bd	Mohamed Tahiri Bekay	CN-AS2	CN-AS3	
Bd	Mohamed Zerkoutni (de Bd Ain Taoujtate à Bd 2 Mars)	CC-AN16	CC-MA32	CC-SB22
Place	Mohammed V	CC-SB12		
Bd	Mohammed V	CC-SB6	CN-RN3	
Bd	Mohammed VI ex Strasbourg	CC-SB10		
Allée des	Moineaux (Hippodrome)	CC-AN13		
Rue	Moissan = Jabal Bouiblane	CC-AN8		
Rue	Molière	CC-AN8		
Rue	Molle = Libye	CC-SB12		
Allée de	Monceau = Amandiers	CC-AN13		
Rue	Monge = Abou Bakr Baklani	CC-SB16		
Rue	Mongellaz = Souleimane Azmi	CC-MA28		
Rue du	Mont Blanc = Ibn Faris	CC-MA26		
Rue du	Mont Cenis = Cadi Iyas	CC-MA9	CC-MA26	CC-MA29
Rue du	Mont Dore = Abou Ishak El Marouni	CC-MA26		
Rue du	Mont Perdu = Abou Ishak Chirazi	CC-MA21		
Rue du	Mont Saint Michel	CC-AN13		
Impasse	Montaigne	CC-MA14		
Rue	Montaigne	CC-MA14		
Rue	Montanon = Abou Taour	CC-MA21		
Av. de	Monte Carlo = Tantan	CC-AN7	CC-AN9	CC-AN10
Rue	Montgolfier = Ait Ourir	CC-SB20		
Rue	Moreau (Henri)	CC-MA14		
Rue de la	Moselle	CC-MA10		
Rue de	Mostaganem	CC-SB12		
Rce	Mostapha El Maâni	CN-SB4		
Rue	Mostapha El Maâni	CC-SB10	CC-SB12	
Rue	Mouatamid Ibn Abbad ex Vuillanier	CN-AS2		
Rue des	Mouettes = Tair El Firdaous	CS-HH8		
Bd	Moukaouama ex Résistance	CC-MS5	CC-MS8	CC-SB10 CN-RN5
Bd	Mouloud Ben Bihi Ali = Al Kimiaa	CN-SB2		
Lot	Mouna	CS-AC17		
Rue	Mouret = Omar Ben Abi Rabia	CC-SB16		
Rue	Moussa El Kadim ex Beaune	CC-AN7		
Rue	Moussa Ibn Noussair	CC-SB17		
Rue	Mozart	CC-AN8		
Rue de	Mulhouse = Gharnata	CC-SB10		
Rue	Murdoch = El Houcine Ben Ali	CC-SB12		

Place	Murdoch = Isesco	CC-MS8			
Rue	Murillo	CC-MA27			
Rue	Musset (Alfred de)	CC-SB17			
Rue	Mustapha Manfalouti ex Malherbe	CC-SB17			
Rue des	Myosotis = Yasmine	CS-HH7			
Av.	N = Wahda (Hay Ifriquia)	CE-BM1			
Rue	Nadaud (Gustave)	CC-SB20			
Av. de	Nador (1/2)	CC-AF5	CC-AF7	CS-AC7	CS-AC15
Av. de	Nador (2/2)	CC-MA10	CC-MA11	CC-MS12	
Rue	Najaf	CC-MA25			
Rue de	Nancy = Ichbilia	CC-SB10			
Rue de	Narbonne = Ras El Maâ (CIL)	CS-HH5			
Bd	Nassiba Bent Kaâb	CN-SM10			
Bd	Nassij	CN-SB2			
Rue	Necker = Abou Zaid Addaboussi	CC-MA29			
Rue des	Nénuphars	CS-HH10			
Bd du	Neuf Avril = 9 Avril	CC-MA25	CC-MA27		
Rue de	Neuf Brisach	CC-SB10			
Bd	New York	CN-SB2			
AV.-Rue de	Nice	CC-AN7	CC-AN10	CC-AN11	CC-AN13
Rue	Nichakra (Rahal) ex Tours	CC-SB10	CC-SB11		
Rue de	Nièvre = Abdellah Guennoun	CC-SB16			
Rue de	Nil (Mers Sultan Sud)	CC-MS8			
Rue de	Nil ex Mirecourt	CC-SB12			
Rue de	Nizar El Abidi ex Calvi	CC-AN7			
Rue des	Noisetiers	CC-AN14			
Rue de	Nolly = Brahim El Amraoui	CC-SB10			
Rue de	Normandie	CC-MA9	CC-MA26	CC-MA29	
Municip. de	Nouaceur	CS-PN23			
Rue	Nuits = Ibn Anine	CC-AN7			
Rte de l'	Oasis	CC-MA17	CC-MA18	CS-AC10	
Quartier	Oasis Sud	CC-MA18			
Bd de	Océan Atlantique ex Biarritz	CC-AN3	CC-AN5	CC-AN14	
Bd-Rue de l'	Océan Pacifique ex André Masset	CC-AN14			
Rue des	Oeillets = Koronfol	CS-HH7			
Rue	Officier Thomas = Benbrahim El Marrakchi	CC-AN12			
Rue	Ohayon (Henri) = Salah Boulaâkoul	CC-SB13			
Lot	OIM = Guynemer	CS-HH9			

Rue de l'	Oise = Abdelhak Bnou Said	CC-SB16			
Rue d'	Oloron = Dayet Iffar	CS-HH6			
Derb	Omar	CC-SB10			
Rue	Omar Bel Khattab ex Chappe	CC-SB12			
Rue	Omar Ben Abi Rabia ex Mouret	CC-SB16			
Rue	Omar El Kindy ex Espanach	CC-AN7			
Rue	Omar Ibn Abi Rabia ex Mouret	CC-SB16			
Hay	Omar Ibn Al Khattab (El Fida)	CC-AF6			
Hay	Omar Ibn Al Khattab (El Fida)	CC-AF6			
Rue	Omar Riffi	CC-MS8	CC-MS9	CC-SB10	
Rue	Omar Slaoui	CC-SB12			
Hay	Omaria	CS-AC17			
Allée d'	Omphale	CS-AC15			
Lot	ONE (Ain Diab)	CC-AN4			
Bd du	Onze Janvier	CC-SB10	CC-SB12		
Rue	Oqhouane ex Ballay	CC-SB10			
Allée des	Orangers	CN-AS3			
Rue d'	Orthez = Dadès (Hay Salam)	CS-HH6			
Rue	Otba Ibn Ghazouen = Baitlahm	CC-MA27			
Rue	Othman Ben Affan ex Lafuente	CC-SB12	CC-SB21		
Av.	Ouahda El Ifriquia	CE-BM1			
Rue de	Oualidia ex Cabourg	CC-AN10			
Rue des	Oudayas	CN-HM1	CN-RN8		
Av.	Oued Dahab (Cité Jemaâ)	CE-SB3	CE-SB4	CE-SB5	CE-SB6
Rue	Oued Marzag	CS-HH6			
Av.	Oued Zem	CE-BM1			
Rue d'	Ouessant = Basilic	CC-AN11			
Rue	Ouezzane	CC-SB14			
Bd	Oujda	CN-RN6			
Allée de l'	Oukaimeden	CS-AC15			
Rue de l'	Oukaimeden ex Béziers	CS-HH5			
Bd	Oukat Badis	CN-AS2			
Rue	Oukhouane ex Capitaine Portalis	CS-HH7			
Rue	Oulad Bouzid ex Bertholdi	CC-AN12			
Bd	Oulad Haddou	CS-AC8	CS-AC9	CS-AC22	
Rue	Oulad M'Hanna ex Languedoc	CC-MA28			
Rue	Oulad Said ex Commandant Drogou	CC-SB20			
Lot	Oulad Taleb (Ain Chock)	CS-AC18			

Rue	Oulad Tayma ex Suffren	CC-SB20			
Passage	Oulad Ziane	CC-SB10			
Rue	Oulad Ziane	CC-SB10			
Rue	Oum Kaltoum ex Beethoven	CC-AN12			
Rue	Oumaima Sayah ex Rolland	CC-MA9			
Rue d'	Ourika ex Saint Gaudens	CS-HH6			
Hay	Ousra	CS-AC24			
Av.	P (Ifriquia)	CE-BM1			
Rue de	Paimpol = Gui	CC-AN11			
Quartier	Palmiers	CC-MA27	CC-SB21		
Impasse	Palmiers (Lusitania)	CC-SB16			
Allée des	Palmiers (Parc Oukacha)	CN-AS2			
Rue de	Palmyre	CC-SB20			
Rue de	Pamier = El Hoceima	CS-HH5			
Rue	Papetieri	CS-AC9			
Rue des	Papillons	CC-MA16	CC-MA17	CC-MA18	
Bd	Papin = Ain Sidi Ali	CC-AN7			
Impasse	Papounière	CC-SB16			
Rue du	Parc	CC-SB12			
Allée des	Parcs (Ain Sebaâ)	CN-AS3	CN-AS4		
Bd de	Paris	CC-SB10	CC-SB11	CC-SB12	CC-SB16
Rue	Parra = Haddou Moumouh	CC-MA22			
Rue de la	Participation	CN-RN4			
Rue	Pasquier	CC-MA19	CC-MA24		
Av.	Pasteur	CC-SB3	CN-RN1		
Rue	Paul Bert = Talsinte	CC-SB20			
Rue des	Pays-Bas	CC-AN13			
Allée des	Pêcheurs	CN-AS3			
Rue	Péguy = El Kalaâ des Mgouna	CC-SB20			
Rue des	Pensées = El Kadissia	CN-SM10			
Rue de	Péronne	CN-RN6			
Rue de	Pessac = Méditerranée (Ain Diab)	CC-AN14			
Rue des	Pétunias	CS-HH10			
Av. du	Phare = Mohamed Sijilmassi	CC-AN7	CC-AN8	CC-AN10	CC-AN12
Allée des	Phénix	CN-AS3	CN-AS6		
Place	Philibert = Ahmed El Bidaoui	CC-SB14			
Rue	Pierre Mansard	CC-MA27			
Rue	Pierre Marie Curie	CC-SB12			

Rue	Pierre Teuler (Soldat) = Abou Dabi	CC-MA18		
Rue	Pillot = Latifi El Mekki	CC-SB10		
Rue	Pilote Vidal = Mohamed Kamal	CC-SB10	CC-SB11	
Rue	Pinatel	CC-MA27		
Rue des	Pins Parasols	CC-AN14		
Rue des	Pistachiers ex Rameau	CC-AN12		
Bd-Av. de la	Plage (Ain Sebaâ)	CN-AS3		
Rue	Planquette	CN-RN6		
Rue	Platon = Mamoun Mohamed	CC-MA22		
Rue des	Pluviers = Abou Rouous	CS-HH8		
Rue	Poggi = Laymouna	CC-SB12		
Rue	Poincaré = Tata	CC-SB10		
Rue du	Point du Jour	CC-AN8		
Rue des	Poiriers (Ain Diab)	CC-AN14		
Rue du	Poitou = El Hafid Salafi	CC-MA26		
Allée des	Pommes d'Or	CS-AC15		
Rue-Av.	Pommier (Capitaine)	CN-HM2		
Rue des	Pommiers	CC-AN14		
Rue	Ponsard (François) = El Bachir Laâlej	CC-MA14	CC-MA15	CC-MA24
Rue de	Pornic = Demnate	CC-AN9	CC-AN10	
Rue du	Port	CC-SB14		
Rue	Portalis (Capitaine) = Oukhouane	CS-HH7		
Rue de la	Porte	CC-SB13		
Rue	Portelli = Mohamed Loutbane	CN-RN6		
Rue du	Pourpier	CS-HH10		
Rue de	Prado = Charaf Eddine Ibn Mata	CC-MA25		
Rue	Préjean (Sous Lieutenant) = Mohamed Taha	CC-MA17		
Rue	Primauguet = Taghazout	CC-SB20		
Rue du	Prince Mly Abdellah	CC-SB10	CC-SB12	
Allée des	Pritchardias	CN-AS3		
Rue de	Provence	CC-MA28		
Rue des	Pruniers (Ain Diab)	CC-AN14		
Rue	Puvis de Chavanne = El Khansa	CC-MA27		
Rue de la	Pyramide	CN-RN6		
Bd	Qadi Ayad	CN-SB4		
Rue	Quadi Iyas ex Mont Cenis	CC-MA9	CC-MA26	CC-MA29
Rue de	Quiberon = Mer du Japon	CC-AN3		
Rue de	Rabat	CC-SB14		

Rue	Rabelais = Mahmoud Timour	CC-SB17			
Bd	Rachidi	CC-SB8	-	-	-
Rue	Racine	CC-MA14			
Rue	Radziwill = Ibn El Adil	CC-AN7			
Rue	Raffet = Ibn Sabadih	CC-AN7			
Hay	Raha = Beauséjour	CS-HH7			
Rue	Rahal Ben Ahmed ex Dinant	CN-RN6			
Bd	Rahal El Meskini	CC-SB10			
Rue	Rahal Nichakra ex Tours	CC-SB10	CC-SB11		
Hay	Rahma (Mly Rachid)	CE-MR4			
Hay	Raja 1 (Bournazel)	CE-MR7			
Hay	Raja 2 (Bournazel)	CE-MR7			
Rue	Ram Allah ex Van Dyck	CC-MA27			
Rue de	Rambouillet = Tafoughalt	CS-HH5			
Rue	Rameau = Pistachiers	CC-AN12			
Allée	Rampe d'Anfa	CC-AN11	CC-AN13		
Bd	Raphael = Hamza Ibn Abdelmoutaleb	CC-MA24			
Rue	Raphael Mariscal (Soldat)	CN-RN9			
Rue	Raqib El Moussaoui ex Calame	CN-RN9	CN-RN10		
Rue	Ras El Maâ ex Narbonne (CIL)	CS-HH5			
Rue	Ravel (Maurice)	CN-RN6			
Rue	Réaumur = Arrachati	CC-MA28			
Av.	Reda Guédira ex Nil	CE-BM1			
Rue	Regraga ex Diderot	CC-SB20			
Rue	Regragui (Sidi)	CC-SB14			
Rue	Reitzer = Allal El Fassi	CC-SB12			
Rue	Rembrandt	CC-MA27			
Rue	René Montanon = Abou Taour	CC-MA21			
Rue	Rennequin = Ain El Ati	CC-AN8			
Place de la	République = Tizi Ousli	CN-AS3			
Allée des	Résédas = Khouzame	CS-HH7			
Bd de la	Résistance = Moukaouama	CC-MS5	CC-MS8	CC-SB10	CN-RN5
Rue de	Restinga (Hay Salam)	CS-HH6			
Rue de la	Réunion	CC-SB20			
Rue	Rguibate ex Adam	CC-SB14			
Rue	Rhamna ex Chatrian Erkman	CC-SB20			
Rue du	Rhône = Safir Allal	CC-SB10			
Derb	Riad El Ali	CC-AF7			

Rce	Riad El Bernoussi 2 (R+4, Front Bati R+5)	CN-SB3			
Rue de	Riad ex Kléber	CC-SB12			
Rue	Ribera = Ain Chifa	CC-AN7			
Rue	Ricard	CN-RN10			
Rue	Ricard = Ain Oulmès	CC-AN7			
Rue	Richard Lenoir = Bab El Mandab	CC-AN8			
Rue	Rigaud = Ibn Chahid	CC-MA25			
Rce	Rio	CC-AN5			
Rue	Riquet = El Kaissi	CC-AN8			
Rue de la	Rive	CC-AN12			
Hay	Rmila	CS-AC6			
Rue	Robert = Bab Ennasr	CC-AN8			
Rue des	Rochers	CC-AN3			
Rue de	Rocroy	CN-RN5			
Rue	Rodin	CC-MA27			
Rue des	Roitelets	CC-MA18			
Rue	Rolland = Oumaima Sayah	CC-MA9			
Rue du	Romarin	CS-HH10			
Rue de	Rome	CC-MS3			
Rue de	Roncevaux = El Fourate	CC-MA21	CC-MA22		
Rd-Point	Ronsard	CC-MA15	CC-MA16	CC-MA19	CC-MA24
Rue de	Roscoff = El Kalaâ	CC-AN9	CC-AN10		
Allée des	Roseaux ex Etang	CC-AN13			
Rue	Rossini = Tamasna	CC-AN12			
Rue	Rostand	CC-MA17			
Rue	Rostand = Abou Adil Allaf	CC-SB17			
Rue des	Rouge-Gorges = Abou El Hanaâ	CS-HH8			
Rue	Rouissi	CS-HH8			
Rue du	Roussillon	CC-MA28			
Rue	Roze = Aârif Ali Ben Lahcen	CC-SB10			
Rue	Rubens = Dir Yassin	CC-MA27			
Lot	Saâd El Kheir (Hay Hassani)	CS-HH16			
Rue	Saâd Ibn Abi Ouakkas ex Longwy	CC-SB12			
Rue des	Sables d'Olonne = Bouizakarne	CC-AN10	CC-AN11		
Rue	Sabra ex Goya	CC-MA27			
Hay	Sadri (Bournazel)	CE-MR7			
Hay	Sadri (Bournazel)	CE-MR7			
Derb	Sadri (El Fida)	CC-AF6			

Rue	Safir Allal ex Rhône	CC-SB10			
Rue de	Saint Briec = Sapins	CC-AN13			
Rue	Saint Bris = Ejoualqui	CC-AN7			
Rue	Saint Dié = Essanaoubar	CC-SB10			
Rue de	Saint Gaudens = Ourika	CS-HH6			
Rue	Saint Girons = Jabal Toubkal	CS-HH5			
Rue	Saint Jean de Luz = Ile Timor	CC-AN14			
Rue de	Saint Laurent = Ezouhour	CC-MS4			
Rue de	Saint Omer	CN-RN5			
Rue	Saint Servan = Lierre	CC-AN11	CC-AN13	CC-AN14	
Rue	Saint Vincent de Paul = Touargua	CC-SB20			
Av.	Sakia El Hamra	CE-SB3	CE-SB4		
Rue	Salah Boulaâkoul ex Henri Ohayon	CC-SB13			
Lot	Salaj	CC-AN4			
Hay	Salam ex CIL	CS-HH3	CS-HH4	CS-HH5	CS-HH6
Rue de	Salé (Ancienne Médina)	CC-SB14			
Rue des	Salins	CC-MA17			
Hay	Saloma (Ain Sebaâ)	CN-AS3			
Rue de	Salonique	CC-MS8			
Rue	Sanaâni = Essanaâni	CC-AN8			
Rue de la	Saône	CC-MA10			
Rue des	Sapins ex Saint Briec	CC-AN13			
Rue	Sarah Bernhardt = Ahmed Ouhbi	CC-SB13			
Rue	Saria Ben Zounaim ex Louis David	CC-MA25	CC-MA27		
Rue de la	Sarthe	CC-MA10			
Rue de	Savoie = Yassir	CC-MA28			
Rue	Schumann = El Fassih	CC-AN12			
Rue de	Sebta = Ceuta	CC-MA28			
Bd de	Sefrou	CS-AC25			
Rue	Seguin = Argana	CC-SB13			
Impasse	Seine	CC-MA10			
Place	Seize Novembre	CC-SB10			
Rue du	Sénégal	CC-SB14			
Rue du	Sergent Emile Gimenez = Hassa Kourit	CN-AS2			
Rue	Sergent Jules Zannier = Laâyoune	CC-MA18			
Rue	Sergent Louis Ferré	CN-RN9			
Rue	Sergent Maginot = Caporal Driss Chbakou	CN-RN9			
Rue	Sergent Portelli = Mohamed Loutbane	CN-RN6			

Rue du	Sergent René Montanon = Abou Taour	CC-MA21			
Impasse	Seringas 1	CC-AN14			
Impasse	Seringas 2	CC-AN14			
Allée des	Seringats	CC-AN14			
Rue de	Sète = Anémones	CC-AN11			
Bd	Sfax ex Ben Aissa Ejjarouani	CN-SB2			
Rue	Shaita Jilali ex Chazette	CC-SB10			
Rte de	Sidi Abderrahman	CC-AN5	CC-AN6		
Bd	Sidi Abderrahman ex Grande Ceinture (1/2)	CS-HH3	CS-HH4	CS-HH5	CS-HH6
Bd	Sidi Abderrahman ex Grande Ceinture (2/2)	CS-HH7	CS-HH10	CS-HH13	CS-HH24
Rue	Sidi Abou El Abbas	CC-MS6			
Place	Sidi Allal El Kerouani	CC-SB14			
Quartier	Sidi Belyout	CC-SB11			
Rue	Sidi Belyout	CC-SB11			
Rue	Sidi Bennour	CN-RN8			
Rue de	Sidi Bennour ex Dieppe	CC-AN10			
QI	Sidi Bernoussi	CN-SB2			
Allée de	Sidi Bernoussi	CN-SB2			
Rue de	Sidi Bousmara (Ancienne Médina)	CC-SB14			
Rue	Sidi Fateh (Ancienne Médina)	CC-SB14			
Place	Sidi Karouani	CC-SB14			
Place	Sidi Maârouf	CC-AF8			
Derb	Sidi Maârouf 3 (Al Fida)	CC-AF3			
Derb	Sidi Maârouf 4 (El Fida)	CC-AF3			
Derb	Sidi Maârouf 5 (El Fida)	CC-AF3			
Derb	Sidi Maârouf 6 (Al Fida)	CC-AF3			
Rue	Sidi Maâti Ben Salah	CC-MS8	CC-MS9		
Bd	Sidi Mohamed Ben Abdellah	CC-SB13	CC-SB14	CC-SB19	CC-SB20
Bd	Sidi Mohamed Ben Abdellah (de Bd Zerktouni à Bd Mly Youssef)	CC-SB23			
Cité	Sidi Othman	CE-SO3			
Rue	Sidi Regragui (Ancienne Médina)	CC-SB14			
Chemin	Sidi Soufi	CS-HH10			
Rue	Sidoti Chaouia	CN-RN8			
Lot	Siham	CS-AC9			
Rue de	Sijilmassa	CN-RN6			
Rue de	Sijilmassa (Hay Al Hana)	CS-HH3	CS-HH4		
Lot	Sindibad	CC-AN5			
Av. du	Six Novembre 1975 ex B	CE-BM1			

Rue	Six Novembre ex Ledru Rollin	CC-SB12		
Bloc	Slaoui	CN-SB5		
Bd	Smara	CS-AC20	CS-AC24	
Rue	Socrate	CC-MA8		
Rce	Sofia	CC-AN5		
Rue	Soldat Ahmed André = Afourer	CC-SB13		
Rue	Soldat Armand Taieb	CN-AS2		
Rue du	Soldat Emile Brunet	CN-RN9	CN-RN13	
Rue du	Soldat Jaques Missud = Mohamed El Fechtali	CN-AS2		
Rue du	Soldat Jouvencel = Yémen	CC-SB10		
Rue	Soldat Lévy = El Khoudmi Mahjoub	CC-SB13		
Rue du	Soldat Pierre Teuler = Abou Dabi	CC-MA18		
Rue du	Soldat Raphael Mariscal	CN-RN9		
Rue	Soldat Taieb = M'Barek Ben Brahim	CC-SB13	CC-SB14	
Rue	Somme = Mly Mohamed El Baâmrani	CC-SB10		
Allée des	Sophoras	CN-AS3		
Place	Soucarre = Hadj Ahmed Mekouar	CN-AS3		
Rue	Souhaili Ben Addi ex Girardon	CC-MA25	CC-MA27	
Rue de	Soulac = Aregane (El Fida)	CC-MS4		
Rue	Souleimane Azmi ex Mongellaz	CC-MA28		
Rue	Sour Jdid (Ancienne Médina)	CC-SB14		
Bd	Sour Jdid ex Bisson	CC-SB14		
Rue	Sous Lieutenant Edmond Maymil = Taounate	CC-SB20		
Rue du	Sous Lieutenant Préjean = Mohamed Taha	CC-MA17		
Rue du	Souss ex Bizet	CC-SB14		
Rue des	Spahis	CC-SB14		
Rd-Point	Sports	CC-MS8	CC-MA28	CC-SB10
Bd-Cours des	Sports	CS-HH8	CS-HH10	
Place des	Sraghnas	CC-AF8		
Rue de	Steenstraat	CC-SB21		
Av.	Stendhal	CC-MA14	CC-MA15	CC-MA24
Bd-Rue de	Strasbourg = Mohammed VI	CC-SB10		
Rue de	Suffren = Oulad Tayma	CC-SB20		
Passage	Sumica	CC-SB10		
Rue	Surcouf = Ain Louh	CC-AN7		
Rue des	Tabors	CC-MA17		
Rue	Tabouk	CN-SM10		
Rue du	Tafilalt ex Docteur Gieure	CC-SB14		

Rue	Tafoughalt ex Rambouillet	CS-HH5		
Rue de	Taghazout (Hay Salam)	CS-HH6		
Rue de	Taghazout ex Primauguet	CC-SB20		
Bd-Av.	Tah	CS-AC1	CS-AC24	CS-AC26
Bd-Av.	Tah (de Bd Med VI à Av. 2 Mars)	CS-AC1		
Rue	Taha Houcine ex Galilée	CC-SB17		
Rue de	Tahanaout	CS-HH5		
Bd	Tahar El Alaoui	CC-SB13	CC-SB14	
Rue	Tahar Sebti	CC-SB10		
Bd	Tahiri Mohamed Bekay	CN-AS2	CN-AS3	
Rue	Taïb Laâlej ex Torgol	CN-AS2		
Rue	Taieb = M'Barek Ben Brahim	CC-SB13	CC-SB14	
Rue	Tair El Firdaous ex Mouettes	CS-HH8		
Bd	Taka	CN-SB2		
Hay	Takadoum	CN-SB5		
Rue	Taki Eddine ex Berne	CC-MA28		
Impasse	Tal Zaâtar ex Louvre	CC-MA27		
Rue	Tal Zaâtar ex Louvre	CC-MA27		
Rue	Talsinte ex Paul Bert	CC-SB20		
Rue	Tamaârouft ex Alma	CC-SB20		
Rue de	Tamanar	CS-HH5		
Rue des	Tamaris (Anfa Supérieur)	CC-AN13		
Rue	Tamasna ex Rossini	CC-AN12		
Rue	Tamouda	CS-HH3		
Rue	Tanane ex Colibris	CS-HH8		
Rue de	Tanger (Ancienne Médina)	CC-SB14		
Av. de	Tantan ex Monte Carlo	CC-AN7	CC-AN9	CC-AN10
Rue	Taoufik El Hakim ex Constantine	CC-SB17		
Rue de	Taounate ex Edmond Maymil (Sous Lieutenant)	CC-SB20		
Rue de	Taourirt	CC-SB20		
Rue de	Tarablous ex Lamoricière	CC-SB12		
Rue	Taravo = Ibn Jahir	CC-AN7		
Hay	Tarik	CN-SB7		
Bd-Rue	Tarik Bnou Ziad	CC-MA28		
Hay	Tarik El Kheir	CN-SB13		
Bd	Tarik El Ouahda ex Unité	CN-AS2	CN-AS3	
Rue du	Tarn	CC-AF5	CC-MA10	
Rue	Tata ex Poincaré	CC-SB10		

Bd	Taza	CS-AC25			
Rue	Tazarine ex Butte	CC-SB13			
Derb	Tazi	CC-SB14			
Passage	Tazi (7 Av. Hassan II)	CC-SB10			
Rue de	Taznakht ex Dieu	CC-SB13			
Bd de	Témara	CS-AC5	CS-AC6	CS-AC25	
Bd	Témara = Driss Slaoui	CC-AN10	CC-AN11	CC-AN12	
Rue de la	Tempête (Ain Diab)	CC-AN3			
Rue	Téniers = Abderrahmane Zemmouri	CC-MA25			
Rue	Termidi	CC-MA21	CC-MA22		
Rue de	Terves	CC-SB12			
Rd-Point le	Théâtre	CE-MR3	CE-MR7	CE-SO5	CE-SO6
Rue	Thimonier = Ain Yefren	CC-AN7			
Rue	Thomas (Ambroise) = Ibn Atir	CC-AN12			
Rue	Thomas (Officier) = Benbrahim El Marrakchi	CC-AN12			
Rue du	Tigre	CC-MS8			
Rue des	Tilleuls ex Boulogne	CC-AN13			
Rue de	Tinghir	CN-AS2			
Rue	Tiours (Ancienne Médina)	CC-SB14			
Hay	Tissir 1	CC-AF6			
Hay	Tissir 2	CN-RN11			
Rue du	Titien	CC-MA14			
Rue de	Tizi Ntest (Hay Salam)	CS-HH6			
Av.	Tizi Ousli	CN-AS3	CN-AS4		
Place	Tizi Ousli ex République	CN-AS3			
Rue de	Tizi Tichka ex Courlis (Hay Salam)	CS-HH4			
Bd-Rue de	Tiznit	CC-SB13	CC-SB14	CC-SB20	
Rue de	Tlemcen	CN-RN6			
Rue	Tnaker	CC-SB14			
Rue du	Tonkin = Massa	CC-SB20			
Rue	Torgol = Taib Laâlej	CN-AS2			
Rue	Toto El Houcine	CC-SB14			
Rue	Touargua ex Saint Vincent de Paul	CC-SB20			
Rue de	Toulon	CC-SB11			
Rue de	Toulouse = Ifrane	CS-HH5	CS-HH6		
Rue de	Tours = Rahal Nichakra	CC-SB10	CC-SB11		
Rce	Travaux Publics	CN-SB4			
Allée des	Trembles	CC-AN13			

Rue de	Tripoli = Tarablous	CC-SB12	
Allée des	Troènes	CN-AS3	
Rue de la	TSF = Lakhsasse	CC-SB13	
Rue des	Tuileries = Abou Bakr El Makhzoumi	CC-MA27	
Rue de	Tunisie	CC-SB18	
Rue	Turgot	CC-MA9	
Rue de l'	Union (Ancienne Médina)	CC-SB14	
Bd de l'	Unité = Tarik El Ouahda	CN-AS2	CN-AS3
Place	Univers (Ancienne Médina)	CC-SB14	
Quartier	Val Fleuri	CC-MA14	
Rue	Van Dyck = Ram Allah	CC-MA27	
Rue	Van Zeeland	CC-MA28	
Rue de	Varsovie	CC-MS8	
Rue de	Vaux = Abou Ahmed El Askari	CC-MS8	
Rue	Velasquez = Chatila	CC-MA27	
Rue	Vercingétorix	CN-RN4	
Rue de	Verdi	CN-RN6	
Rue de	Verdun = Abou Rakrak (Raqraq)	CC-SB10	
Rue	Verlet-Hanus = Jaber Ben Hayane	CC-SB16	
Lot	Vermont = Badr	CS-AC12	
Rue de	Versailles = Brahim Ibn Adham	CC-MA27	
Rue de	Vevey	CC-MA28	
Rue de la	Vézère	CC-MA10	
Rue de la	Victoire	CN-RN4	
Place	Victoire	CC-SB10	
Bd	Victor Hugo	CC-MS8	CC-MS9
Rue	Vidal (Pilote) = Mohamed Kamal	CC-SB10	CC-SB11
Rue de	Villefranche = Mer d'Oman	CC-AN3	
Rue de	Vilna = Cheikh Al Kairouani	CC-MS8	
Place	Vingt Août	CC-SB10	
Rue des	Violettes = Banafsaj	CS-HH7	
Chemin	Violettes = El Houdaibia	CN-SM10	
Rue du	Vizir Tazi	CC-SB10	
Rue	Voltaire = Kaddour Elalami	CC-SB16	
Rue	Vuillanier (Capitaine) = Mouatamid Ibn Abbad	CN-AS2	CN-AS3
Rue	Wagner = Bab Essalam	CC-AN12	
Av.	Wahda El Ifriquia ex N	CE-BM1	
Rue	Washington	CC-SB17	

Bd	Watteau = Day Ouled Sidi Baba	CC-MA24	CC-MA25		
Rue	Worthington = Mohamed Tabit	CC-SB13			
Bd	Yacoub El Mansour (1/2)	CS-HH2	CC-MA6	CC-MA20	CC-MA21
Bd	Yacoub El Mansour (2/2)	CC-MA22			
Hay	Yasmina (Ain Chock)	CS-AC20			
Hay	Yasmina 5 (Ain Chock)	CS-AC24			
Rue	Yasmine ex Myosotis	CS-HH7			
Rue	Yassir ex Savoie	CC-MA28			
Rue du	Yémen ex Jouvencel	CC-SB10			
Bd	Youssef (de Bd Brahim Roudani à Bd Ziraoui) y compris Rce Mly Youssef	CC-SB7			
Bd	Zagora	CS-AC6			
Rue	Zahraoui Abou Kacem ex Magendie	CC-MA28			
Rue	Zaid Ibn Rifaâ ex Zurich	CC-MA26			
Av.	Zaid ou Hmad	CC-SB11			
Rue	Zaidane ex Alleyrac	CC-AN12			
Bd	Zaiou	CS-AC6			
Rue du	Zaire ex Baudin	CC-SB12			
Rue du	Zaire ex La Boétie	CC-SB13			
Rue	Zaizafoune ex Garonne	CC-MS4			
Impasse	Zaizouna	CC-SB14			
Lot	Zakia 3	CS-AC7			
Impasse	Zebbouja (Ancienne Médina)	CC-SB14			
Rue de	Zegzel	CS-HH5			
Place	Zellaqa	CC-SB11			
Groupe	Zénata	CN-SB4			
Rue	Zénata ex Auber	CC-SB14			
Bd	Zerktouni (Mohamed) (de Bd Ain Taoujtate à Bd 2 Mars)	CC-AN16	CC-MA32	CC-SB22	
Rue	Zine El Abidine	CN-RN4			
Lot	Zine Salam (R+3)	CN-SB3			
Bd	Ziraoui (1/2)	CC-SB9	CC-SB13	CC-SB14	CC-SB16
Bd	Ziraoui (2/2)	CC-SB18	CC-SB20		
Bd	Ziraoui (de Bd Zerktouni à Bd Bordeaux)	CC-SB9			
Lot	Zoubeir (Hay Hassani)	CS-HH29			
Impasse	Zoubeir Bnou El Aouam	CN-RN4			
Rue de	Zurich = Zaid Ibn Rifaâ	CC-MA26			

10. Contacts utiles

Désignation	Adresse	Tél/Email
Centre d'Information DGI	Haj Ahmed Cherkaoui Agdal Rabat	0537-27-37-27 referentiel@tax.gov.ma
Bureau d'accueil de la Direction Régionale de Casablanca	6, Bd Rachidi	0522-22-41-13 0522-26-19-21
Bureau d'accueil de la Direction Préfectorale des Personnes Physiques d'Ain Chock Hay Hassani	Immeuble Sidi El Khadir Hay Hassani	0522-89-51-77
Bureau d'accueil de la Direction Préfectorale des Personnes Physiques de Ben Msik Sidi Othmane	Rue 12, Hay Salama I Sidi Othmane	0522-38-91-16
Bureau d'accueil de la Direction Inter Préfectorale des Personnes Physiques Al Fida Maârif-Est	1 Rue Ennoussour	0522-27-83-58
Bureau d'accueil de la Direction Préfectorale des Personnes Physiques d'Anfa	1 Rue Ennoussour	0522-27-83-58
Bureau d'accueil de la Direction Inter Préfectorale des Personnes Physiques de Ain Sebaâ Hay Mohammadi et de Sidi Bernoussi	16, Rue d'Epernay	0522-31-18-36
Agence Urbaine de Casablanca	18 Bd Rachidi	0522-22-39-20
Wilaya de la Région Grand Casablanca et Préfecture de Casablanca	Place Med V	0522-22-41-83
Préfecture des Arrondissements de Casa-Anfa	22 Rue Amskroud	0522-22-41-30
Arrondissement Sidi Belyout	Bd Anfa	0522-22-35-07
Arrondissement Anfa	Rue Skhirat Val d'Anfa	0522-77-05-09
Arrondissement Maârif	Rue El Kaddi Ayad	0522-94-29-25
Préfecture des Arrondissements de Derby Sultan-Al Fida	Bd 2 Mars	0522-81-99-86
Arrondissement Mers Sultan	Rond point Bd 2 Mars et Bd My Driss I	0522-82-61-12
Arrondissement Al Fida	Hay El Farah Drissia	0522-82-49-05
Préfecture des Arrondissements de Ain Sebaâ Hay Mohammadi	Rte de Rabat Km 8500	0522-35-22-47
Arrondissement Ain Sebaâ	73 Bd Mly Ismail	0522-35-61-66
Arrondissement Roches Noires	484 Bd Med V	0522-40-22-22
Arrondissement Hay Moahammadi	Bd de la Grande Ceinture	0522-60-12-37
Préfecture des Arrondissements de Sidi Bernoussi	Bd Abou Dar Ghifari	0522-73-21-53

Désignation	Adresse	Tél
Arrondissement Sidi Bernoussi	Bd Abou Dar Ghifari	0522-73-22-94
Arrondissement Sidi Moumen	Bd Lalla Asmaâ	-
Préfecture d'Arrondissement de Ain Chock	Sidi Maârouf	0522-58-08-13
Arrondissement de Ain Chock	Rue Daoura Ain Chock	0522-21-17-51
Préfecture d'Arrondissement de Hay Hassani	Quartier Administratif El Oulfa	0522-90-12-12
Arrondissement de Hay Hassani	Rue Sijilmassa Quartier El Hana n° 22	0522-90-33-53
Préfecture des Arrondissements de Ben M'Sick	Av. 10 Mars	0522-38-38-38
Arrondissement Ben M'Sick	Dar Touzani Rue 1 n° 8	0522-56-79-22
Arrondissement Sbata	Bd Mohamed Eddoura et Bd Oued Eddahab sur Bd Med VI	0522-37-36-11
Préfecture des Arrondissements Mly Rachid	Av. 10 Mars	0522-55-66-00
Arrondissement Mly Rachid	Quartier Rahma	0522-70-59-72
Arrondissement Sidi Othman	Bd Joulane	0522-37-37-01
Province de Nouaceur	Bd Oued Oum Rabie	0522-90-12-12
Municipalité de Nouaceur	Nouaceur	0522-33-99-78
Municipalité de Bouskoura	Bouskoura	0522-33-44-22
Commune Rurale Ouled Saleh	Ouled Saleh	0522-33-45-24
Commune Rurale Ouled Azzouz	-	-
Municipalité de Dar Bouazza	Dar Bouazza	0522-29-01-01
Province de Médiouna	Tit Mellil Rte de Ben Slimane	0522-51-07-78
Municipalité Médiouna	Angle Rte Nationale 9 et Rte Secondaire 315	0522-33-85-00
Municipalité Tit Mellil	Rte n° 3030 Tit Mellil	0522-33-11-37
Municipalité Lahraouiyine	Rte n° 3014 à côté Abattoirs de Casablanca	0522-57-29-34
Commune Rurale Sidi Hajjaj Oued Hassar	Centre de Sidi Hajjaj, angle Rte Gara et Rte Benslimane	0522-33-15-57
Commune Rurale Mejjatia Ouled Taleb	Douar Sbih Ouled Taleb Souk Jamaât Majjatia	0522-33-81-03